

ROMANIA  
JUDETUL VASLUI  
COMUNA VETRISOAIA  
CONSILIUL LOCAL

HOTARARE

privind dezmembrarea unor loturi- teren situate în extravilanul comunei Vetrișoiaia, județul Vaslui

Avand in vedere :

- Referatul de aprobare cu nr. 45 din 09.01.2025 initiat de Primarului Comunei Vetrisoiaia, județul Vaslui privind dezmembrarea unor loturi- teren situate în extravilanul comunei Vetrișoiaia, județul Vaslui;
- Raportul de specialitate nr. 43 din 09.01.2025 intocmit de catre Secretarul General al comunei Vetrisoiaia, judetul Vaslui;
- Planul de amplasament si delimitare a imobilelor: CF 70780 in suprafata de 2233 m.p, CF 70782 in suprafata de 701 m.p, CF 71840 in suprafata de 8112 m.p si CF 71825 in suprafata de 356 m.p cu propunere de dezmembrare;
- Prevederile art. 7 alin.(2), art. 879 si art. 880 din Legea nr. 287/2009 privind Codul Civil, republicata, cu modificarile si completarile ulterioare;
- Prevederile art. 25 alin.(2) din Legea nr.7/1996 republicata, cu modificarile si completarile ulterioare;
- Prevederile art. 132, 133 , 134 si 135 din Ordinul Directorului General al Agentiei Nationale de Cadastru si Publicitate imobiliara nr. 700 din 9.07.2014, privind aprobarea regulamentului de avizare, receptie si scriere in registrul de carte funciara;
- Privind Hotararea Consiliului Local nr. 53/28.10.2021 privind modificarea si completarea inventarului terenurilor proprietate privata a comunei Vetrisoiaia, judetul Vaslui, situate in intravilanul si extravilanul localitatilor comunei;

În temeiul prevederilor art. 129, alin. (2), lit. “c”, art. 139 alin.(3) lit. “g” si art.196 alin. (1) lit. (a) din O.U.G nr. 57 din 3 iulie 2019, privind Codul Administrativ, cu modificările si completarile ulterioare,

**Consiliul Local al Comunei Vetrișoiaia, județul Vaslui**  
**HOTĂRĂȘTE:**

**Art.1.** Se insusesc lucrarile de specialitate denumite “Plan de amplasament si delimitare a imobilului cu propunerea de dezmembrare” executate de catre Inginer Cadastru d-l Sova Iulian, conform anexei care face parte integranta din prezenta hotarare;

**Art.2.** Se aproba dezmembrarea imobilelor- teren, situat in extravilanul comunei Vetrisoiaia, CF 70780 in suprafata de 2233 m.p, CF 70782 in suprafata de 701 m.p, CF 71840 in suprafata de 8112 m.p si CF 71825 in suprafata de 356 m.p categoria de folosinta – curti constructii, proprietate privata a comunei Vetrisoiaia, conform anexei.

**Art.3.** Se împuternicește dl. Corneliu Stinga – Primarul comunei Vetrisoiaia, județul Vaslui, sa semneze actele autentice de dezmembrare in conformitate cu prevederile acestei hotărâri.

**Art.4.** Copii dupa prezenta se vor inainta :

- Primarului comunei Vetrisoiaia ;
- Institutiei Prefectului- judetul Vaslui ;
- Compartimentului financiar-contabil, urbanism din aparatul de specialitate si va fi adusa la cunostinta publica prin afisare la Avizier juridic Primarie si prin publicare pe site-ul [www.primariavetrisoiaia.ro](http://www.primariavetrisoiaia.ro)

Presedinte sedinta,  
Consilier: Mirabela Iuliana Tabus



Contrasemneaza,  
Secretar general  
Ionela Steluta Darie



**Vetrisoiaia: 29 ianuarie 2025**

**Nr. 4**

Prezenta hotarare a fost adoptata cu 8 voturi „pentru”, 3 -..voturi „impotriva”, ..-0 ”abtineri” din 11 consilieri prezenti.

ANEXA

la HCL Vetrisoaia nr. 4 din data de 29.01.2025 privind dezmembrarea unor loturi- teren situate în extravilanul comunei Vetrisoaia, județul Vaslui



**CF 70780 a fost dezmembrata in imobilele:**

- 77046 situat in judetul Vaslui, UAT Vetrisoaia, avand suprafata masurata de 12 m.p.
- 77047 situat in judetul Vaslui, UAT Vetrisoaia, avand suprafata masurata de 106 m.p.
- 77048 situat in judetul Vaslui, UAT Vetrisoaia, avand suprafata masurata de 1 m.p.
- 77049 situat in judetul Vaslui, UAT Vetrisoaia, avand suprafata masurata de 6 m.p.
- 77050 situat in judetul Vaslui, UAT Vetrisoaia, avand suprafata masurata de 15 m.p.
- 77051 situat in judetul Vaslui, UAT Vetrisoaia, avand suprafata masurata de 8 m.p.
- 77052 situat in judetul Vaslui, UAT Vetrisoaia, avand suprafata masurata de 2085 m.p.

**CF 70782 a fost dezmembrata in imobilele:**

- 77042 situat in judetul Vaslui, UAT Vetrisoaia, avand suprafata masurata de 206 m.p.
- 77043 situat in judetul Vaslui, UAT Vetrisoaia, avand suprafata masurata de 495 m.p.

**CF 71840 a fost dezmembrata in imobilele:**

- 77053 situat in judetul Vaslui, UAT Vetrisoaia, avand suprafata masurata de 1975 m.p.
- 77054 situat in judetul Vaslui, UAT Vetrisoaia, avand suprafata masurata de 228 m.p.
- 77055 situat in judetul Vaslui, UAT Vetrisoaia, avand suprafata masurata de 77 m.p.
- 77056 situat in judetul Vaslui, UAT Vetrisoaia, avand suprafata masurata de 162 m.p.
- 77057 situat in judetul Vaslui, UAT Vetrisoaia, avand suprafata masurata de 157 m.p.
- 77058 situat in judetul Vaslui, UAT Vetrisoaia, avand suprafata masurata de 432 m.p.
- 77059 situat in judetul Vaslui, UAT Vetrisoaia, avand suprafata masurata de 266 m.p.
- 77060 situat in judetul Vaslui, UAT Vetrisoaia, avand suprafata masurata de 94 m.p.
- 77061 situat in judetul Vaslui, UAT Vetrisoaia, avand suprafata masurata de 93 m.p.
- 77062 situat in judetul Vaslui, UAT Vetrisoaia, avand suprafata masurata de 124 m.p.
- 77063 situat in judetul Vaslui, UAT Vetrisoaia, avand suprafata masurata de 86 m.p.
- 77064 situat in judetul Vaslui, UAT Vetrisoaia, avand suprafata masurata de 511 m.p.
- 77065 situat in judetul Vaslui, UAT Vetrisoaia, avand suprafata masurata de 246 m.p.
- 77066 situat in judetul Vaslui, UAT Vetrisoaia, avand suprafata masurata de 222 m.p.
- 77067 situat in judetul Vaslui, UAT Vetrisoaia, avand suprafata masurata de 224 m.p.
- 77068 situat in judetul Vaslui, UAT Vetrisoaia, avand suprafata masurata de 19 m.p.
- 77069 situat in judetul Vaslui, UAT Vetrisoaia, avand suprafata masurata de 134 m.p.
- 77070 situat in judetul Vaslui, UAT Vetrisoaia, avand suprafata masurata de 109 m.p.
- 77071 situat in judetul Vaslui, UAT Vetrisoaia, avand suprafata masurata de 74 m.p.
- 77072 situat in judetul Vaslui, UAT Vetrisoaia, avand suprafata masurata de 73 m.p.
- 77073 situat in judetul Vaslui, UAT Vetrisoaia, avand suprafata masurata de 174 m.p.
- 77074 situat in judetul Vaslui, UAT Vetrisoaia, avand suprafata masurata de 109 m.p.
- 77075 situat in judetul Vaslui, UAT Vetrisoaia, avand suprafata masurata de 226 m.p.
- 77076 situat in judetul Vaslui, UAT Vetrisoaia, avand suprafata masurata de 37 m.p.
- 77077 situat in judetul Vaslui, UAT Vetrisoaia, avand suprafata masurata de 52 m.p.
- 77078 situat in judetul Vaslui, UAT Vetrisoaia, avand suprafata masurata de 24 m.p.
- 77079 situat in judetul Vaslui, UAT Vetrisoaia, avand suprafata masurata de 2184 m.p.

**CF 71825 a fost dezmembrata in imobilele:**

- 77125 situat in judetul Vaslui, UAT Vetrisoaia, avand suprafata masurata de 60 m.p.
- 77126 situat in judetul Vaslui, UAT Vetrisoaia, avand suprafata masurata de 43 m.p.
- 77127 situat in judetul Vaslui, UAT Vetrisoaia, avand suprafata masurata de 253 m.p.

Presedinte sedinta,  
Consilier: Mirabela Iuliana Tabus

Contrasemneaza,  
Secretar general  
Ionela Steluta Darie



Oficiul de Cadastru și Publicitate Imobiliară VASLUI  
Biroul de Cadastru și Publicitate Imobiliară Vaslui  
Adresa: Localitate: Vaslui, Str. Eternității nr 1

Nr.cerere	89726
Ziua	17
Luna	11
Anul	2023

**REFERAT DE ADMITERE**  
(Dezmembrare imobil)

Domnului/Doamnei COMUNA VETRISOAIA  
Domiciliul \_\_\_\_\_

Referitor la cererea înregistrată sub numărul **89726** din data **17-11-2023**, vă informăm:

Imobilul situat în Jud. Vaslui, UAT Vetrisoaia având numărul cadastral 70780 a fost dezmembrat în imobilele:

- 1) **77046** situat în Jud. Vaslui, UAT Vetrisoaia având suprafața măsurată 12 mp;
- 2) **77047** situat în Jud. Vaslui, UAT Vetrisoaia având suprafața măsurată 106 mp;
- 3) **77048** situat în Jud. Vaslui, UAT Vetrisoaia având suprafața măsurată 1 mp;
- 4) **77049** situat în Jud. Vaslui, UAT Vetrisoaia având suprafața măsurată 6 mp;
- 5) **77050** situat în Jud. Vaslui, UAT Vetrisoaia având suprafața măsurată 15 mp;
- 6) **77051** situat în Jud. Vaslui, UAT Vetrisoaia având suprafața măsurată 8 mp;
- 7) **77052** situat în Jud. Vaslui, UAT Vetrisoaia având suprafața măsurată 2085 mp;

Certific că informațiile din prezentul extras sunt conforme cu datele din planul cadastral de carte funciară al OCPI VASLUI la data: 21-11-2023.

Situația prezentată poate face obiectul unor modificări ulterioare, în condițiile Legii cadastrului și a publicității imobiliare nr. 7/1996, republicată, cu modificările și completările ulterioare.

Inspector  
**PETRICĂ-CATALIN LEPARDA**



Oficiul de Cadastru și Publicitate Imobiliară VASLUI  
Biroul de Cadastru și Publicitate Imobiliară Vaslui

Localitate: Vaslui, Str. Eternității nr 1



Nr.cerere	89726
Ziua	17
Luna	11
Anul	2023

Extras de Plan Cadastral de Carte Funciară  
pentru  
Imobil număr cadastral 70780 / UAT Vetrisoaia

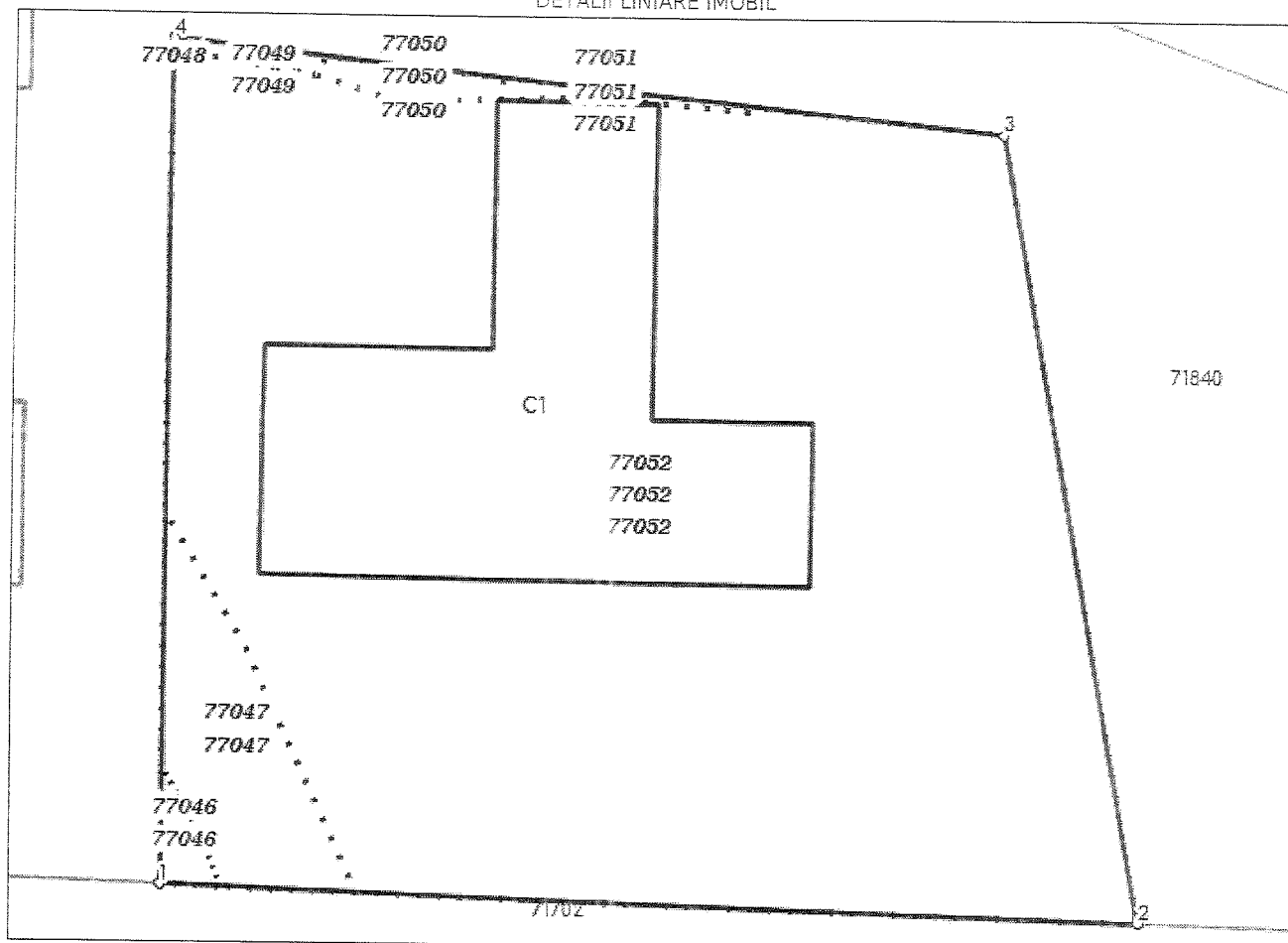
TEREN Extravilan  
Adresa: Jud. Vaslui

Nr. CF vechi:3/SPECIALA  
Nr. cadastral vechi:84  
Comuna/Oras/Municipiu: Vetrisoaia

Nr. cadastral	Suprafața măsurată	Observații / Referințe
70780	2233	



\* Suprafața este determinată în planul de proiecție Stereo 70.

DETALII LINIARE IMOBIL



44

Incadrare în zonă  
scara 1:500



**Date referitoare la teren**

Crt	Categoria de folosință	Intra vilan	Suprafața (mp)	Tarla	Parcelă	Observații / Referințe
1	curti constructii	NU	2.233			
TOTAL:			2.233			Imobilul este împrejmuit.

**Date referitoare la construcții**

Crt	Numar	Destinație construcție	Supraf. (mp)	Situație juridică	Observații / Referințe
1	CAD: 84-C1	construcții anexa	475	Cu acte	GRADINITA. Su=378.99mp, Sterasa=19.97mp. Stotal=407.96.

**Lungime Segmente**

1) Valorile lungimilor segmentelor sunt obtinute din proiectie în plan.

Punct început	Punct sfârșit	Lungime segment (m)
1	2	53.952
2	3	44.06
3	4	46.227
4	1	46.478

\*\* Lungimile segmentelor sunt determinate în planul de proiectie Stereo 70 și sunt rotunjite la 1 milimetru.

\*\*\* Distanța dintre puncte este formată din segmente cumulate ce sunt mai mici decât valoarea 1 milimetru.

Pentru acest imobil există înregistrate următoarele documentații cadastrale neînscrise în cartea funciară:

Nr Crt	Numar cerere	Data cerere	Termen eliberare	Obiect cerere
1	89726	17.11.2023	21.11.2023	Dezmembrare/Comasare

Ca urmare a soluționării cererii nr. 89726 înregistrată la data de 17.11.2023, s-a propus dezmembrarea imobilului rezultând următoarele imobile:

Nr Crt	Identificator electronic	Suprafata (mp)	Adresa
1	77046	12	Jud. Vaslui
2	77047	106	Jud. Vaslui
3	77048	1	Jud. Vaslui
4	77049	6	Jud. Vaslui
5	77050	15	Jud. Vaslui
6	77051	8	Jud. Vaslui
7	77052	2085	Jud. Vaslui


Certific că informațiile din prezentul extras sunt conforme cu datele din planul cadastral de carte funciară al OCPI VASLUI la data: 21-11-2023

Situația prezentată poate face obiectul unor modificări ulterioare, în condițiile Legii cadastrului și publicității imobiliare nr. 7/1996, republicată.

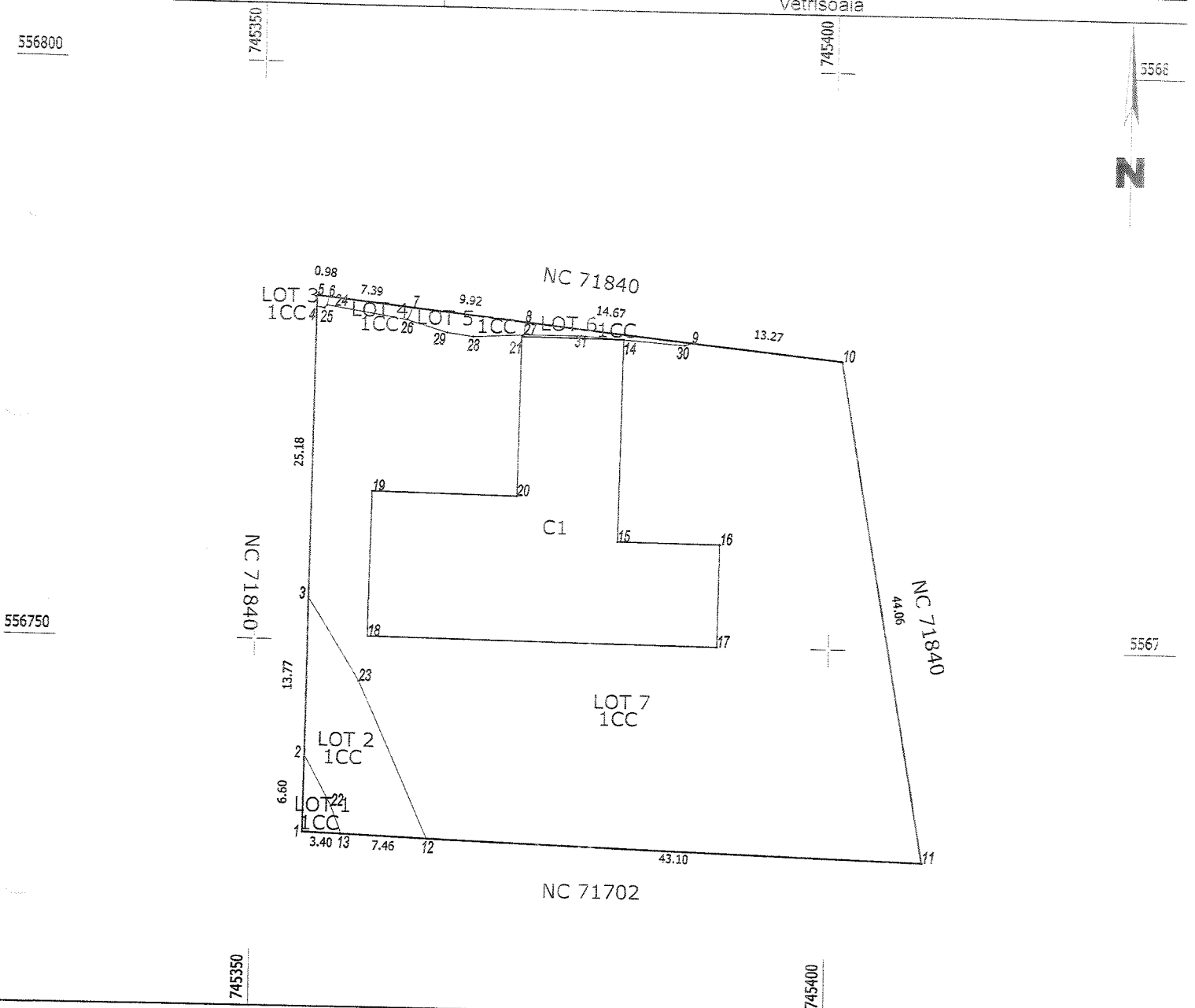
Consilier/Inspector de specialitate,

**PETRICĂ-CATALIN LEPARDA**

**Plan de amplasament si delimitare a imobilului  
cu propunere de DEZMEMBRARE  
Scara 1:500**



Nr.cadastral	Suprafata masurata a imobilului (mp)	Adresa imobilului
70780	2233	Extravilan UAT Vetrisoaia, judet VASLUI
Nr. carte funciara		Unitatea Administrativ Teritoriala (UAT)
		Vetrisoaia



**DEZMEMBRARE imobil**

Situatia actuala – inainte de DEZMEMBRARE				Situatia viitoare – dupa DEZMEMBRARE			
Nr. cadastral	Suprafata (mp)	Categoria de folosinta	Descrierea imobilului	Nr. cadastral	Suprafata (mp)	Categoria de folosinta	Descrierea imobilului
70780	2233	CC			12	CC	Lotul 1
					106	CC	Lotul 2
					1	CC	Lotul 3
					6	CC	Lotul 4
					15	CC	Lotul 5
					8	CC	Lotul 6
					2085	CC	Lotul 7
<b>Total</b>	<b>2233</b>	<b>-</b>	<b>-</b>	<b>-</b>	<b>2233</b>	<b>-</b>	<b>-</b>


**Executant**  
**SC SOVCADLEX SRL, certificat de autorizare seria III nr. 1357, categoria PJ**  
 Confirm executarea masuratorilor la teren, corectitudinea intocmirii documentatiei cadastrale si corespondenta acesteia cu realitatea din teren.  
 Semnatura si stampila  
 Data: 16.11.2023

**Inspector**  
 Confirm introducerea imobilului in baza de date si atribuirea numarului cadastral.  
 Semnatura si parafa  
 Data \_\_\_\_\_  
 Stampila BCPI Vaslui

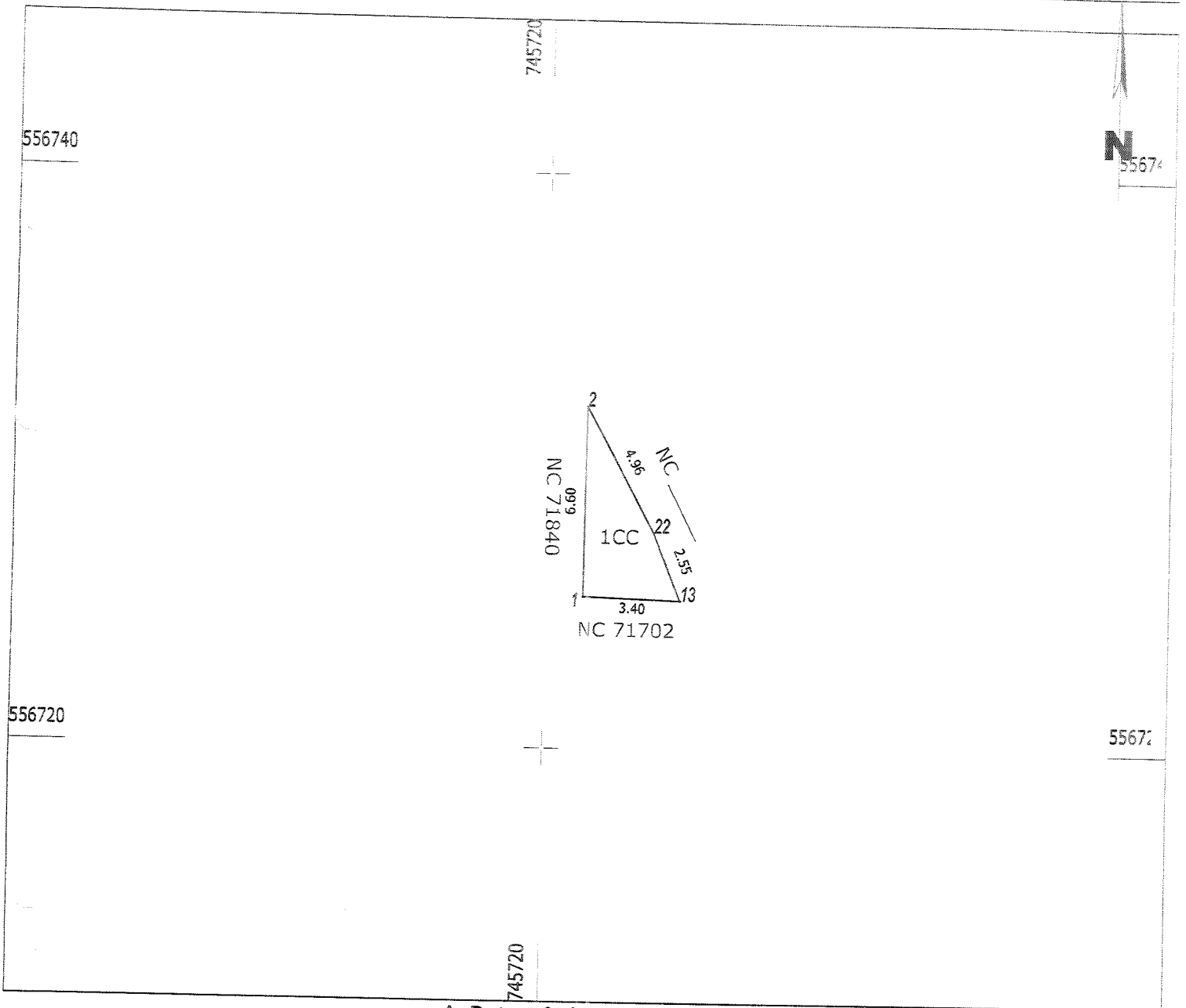
In situatia in care exista numere cadastrale pentru imobilele vecine, in locul numelui vecinului se va trece numarul cadastral, iar in lipsa numarului cadastral numarul topographic sau numarul administrativ. Suprafetele se rotunjesc la metru patrat.

# Plan de amplasament si delimitare a imobilului

## Scara 1:200



Nr.cadastral	Suprafata masurata a imobilului (mp)	Adresa imobilului
	12	Extravilan UAT Vetrisoaia, judet VASLUI
Carte funciara nr.		Unitatea Administrativ Teritoriala (UAT) Vetrisoaia



### A. Date referitoare la teren

Nr. parcela	Categorie de folosinta	Suprafata (mp)	Mentiuni
1	CC	12	Lot nr. 1.
<b>TOTAL</b>		12	

### B. Date referitoare la constructii

Cod	Destinatia	Suprafata construita la sol (mp)	Mentiuni
<b>TOTAL</b>			

**Suprafata totala masurata a imobilului = 12 mp**

Executant  
 SOVCADLEX SRL, certificat de autorizare seria III nr. 1357, categoria PJ

Confirm executarea masuratorilor la teren, corectitudinea intocmirii documentatiei cadastrale si corespondenta acesteia cu realitatea din teren.

Semnatura

Data: 16.11.2023

Inspector


Confirm introducerea imobilului in baza de date integrate si atribuirea numarului cadastral.

Semnatura si parafa

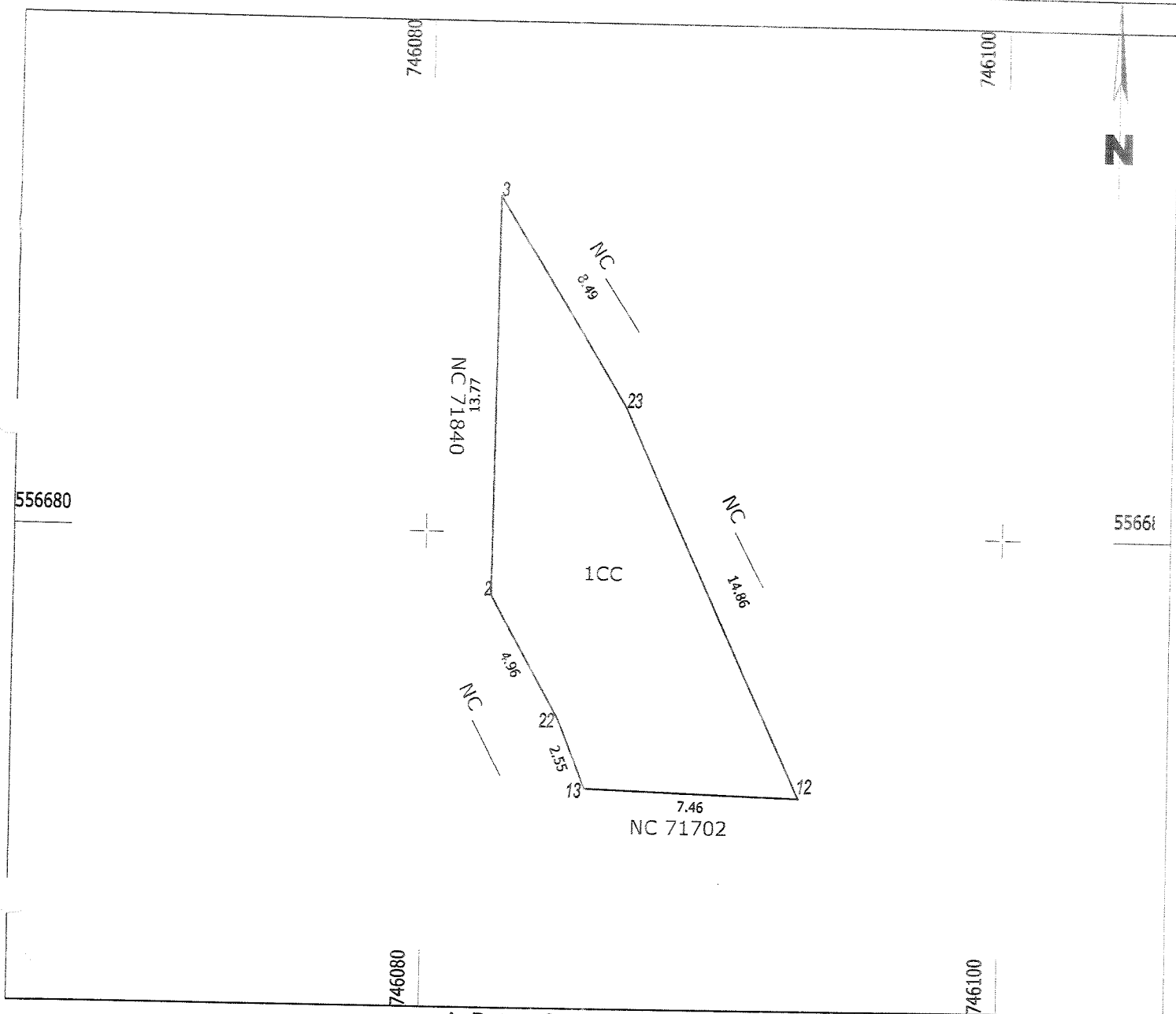
Data \_\_\_\_\_

# Plan de amplasament si delimitare a imobilului

## Scara 1:200



Nr.cadastral	Suprafata masurata a imobilului (mp)	Adresa imobilului
	106	Extravilan UAT Vetrisoaia, judet VASLUI
Carte funciara nr.		Unitatea Administrativ Teritoriala (UAT) Vetrisoaia



### A. Date referitoare la teren

Nr. parcela	Categorie de folosinta	Suprafata (mp)	Mentii
1	CC	106	Lot nr. 2.
<b>TOTAL</b>		106	

### B. Date referitoare la constructii

Cod	Destinatia	Suprafata construita la sol (mp)	Mentii
<b>TOTAL</b>			

**Suprafata totala masurata a imobilului = 106 mp**

Executant  
**SC SOVCADLEX SRL, certificat de autorizare seria III nr. 1357, categoria PJ**

Confirm executarea masuratorilor la teren, corectitudinea intocmirii documentatiei cadastrale si corespondenta acestora cu realitatea din teren.

Semnatura

Data: 16.11.2023


Inspector

Confirm introducerea imobilului in baza de date integrate si atribuirea numarului cadastral.

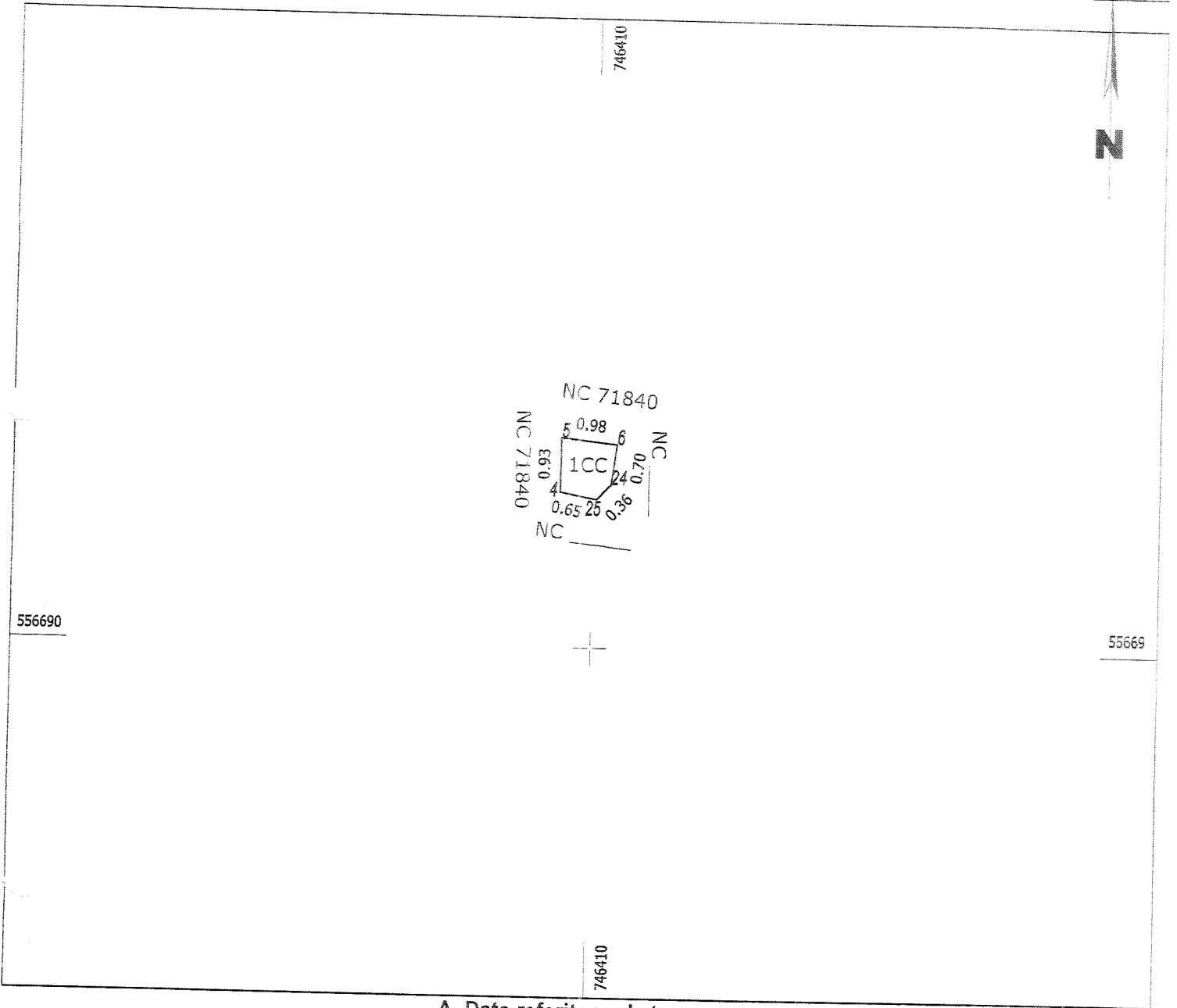
Semnatura si parafa

Data \_\_\_\_\_

**Plan de amplasament si delimitare a imobilului**  
Scara 1:100



Nr.cadastral	Suprafata masurata a imobilului (mp)	Adresa imobilului
	1	Extravilan UAT Vetrisoaia, judet VASLUI
Carte funciara nr.		Unitatea Administrativ Teritoriala (UAT) Vetrisoaia



**A. Date referitoare la teren**

Nr. parcela	Categorie de folosinta	Suprafata (mp)	Mentiuni
1	CC	1	Lot nr. 3.
<b>TOTAL</b>		1	

**B. Date referitoare la constructii**

Cod	Destinatia	Suprafata construita la sol (mp)	Mentiuni
<b>TOTAL</b>			

**Suprafata totala masurata a imobilului = 1 mp**

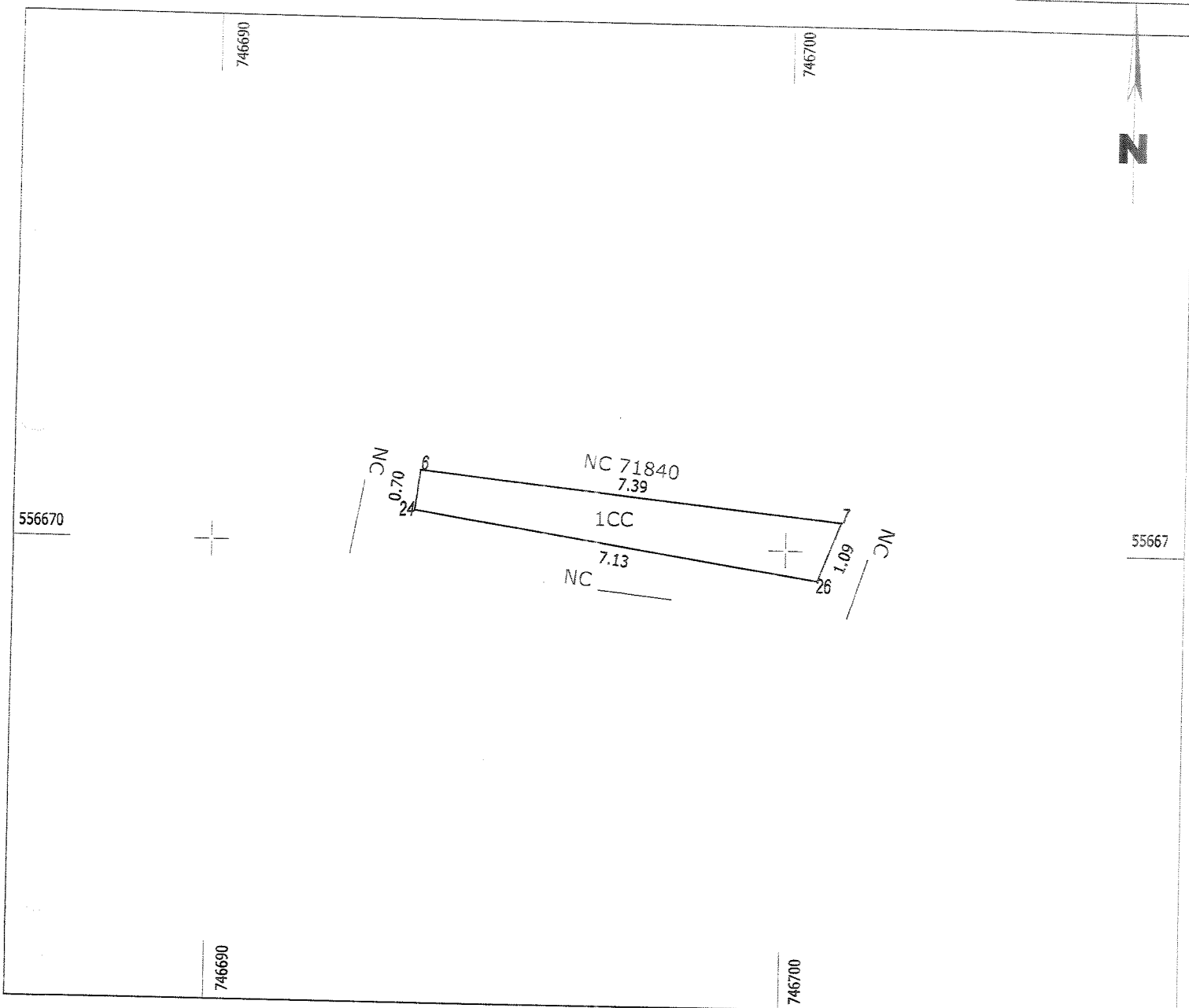
Executant SC SOVCADLEX SRL, certificat de autorizare seria III nr. 1357, categoria PJ  Confirm executarea masuratorilor la teren, corectitudinea intocmirii documentatiei cadastrale si corespondenta acestora cu realitatea din teren.  Semnatura  Data: 16.11.2023	Inspector  Confirm introducerea imobilului in baza de date integrate si atribuirea numarului cadastral.  Semnatura si parafa  Data _____
---	--

# Plan de amplasament si delimitare a imobilului

## Scara 1:100



Nr.cadastral	Suprafata masurata a imobilului (mp)	Adresa imobilului
	6	Extravilan UAT Vetrisoaia, judet VASLUI
Carte funciara nr.		Unitatea Administrativ Teritoriala (UAT) Vetrisoaia



### A. Date referitoare la teren

Nr. parcela	Categorie de folosinta	Suprafata (mp)	Mentiuni
1	CC	6	Lot nr. 4
<b>TOTAL</b>		<b>6</b>	

### B. Date referitoare la constructii

Cod	Destinatia	Suprafata construita la sol (mp)	Mentiuni
<b>TOTAL</b>			

**Suprafata totala masurata a imobilului = 6 mp**

**Executant**  
 S. SOVCADLEX SRL, certificat de autorizare seria III nr. 1357, categoria PJ

Confirm executarea masuratorilor la teren, corectitudinea intocmirii documentatiei cadastrale si corespondenta acestora cu realitatea din teren.

Semnatura

Data: 16.11.2023

**Inspector**

Confirm introducerea imobilului in baza de date integrate si atribuirea numarului cadastral.

Semnatura si parafa

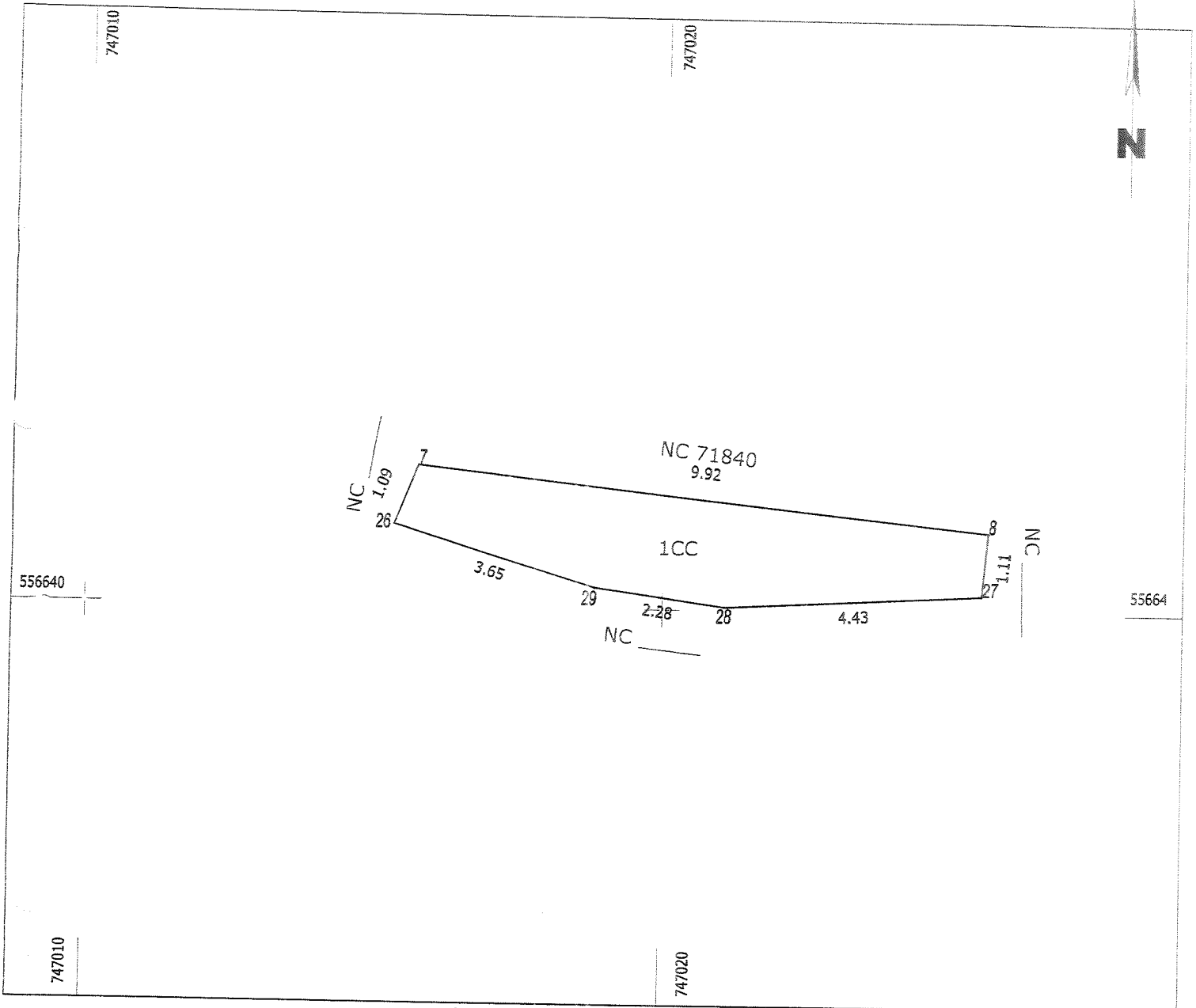
Data \_\_\_\_\_

# Plan de amplasament si delimitare a imobilului

## Scara 1:100



Nr.cadastral	Suprafata masurata a imobilului (mp)	Adresa imobilului
	15	Extravilan UAT Vetrisoaia, judet VASLUI
Carte funciara nr.		Unitatea Administrativ Teritoriala (UAT) Vetrisoaia



### A. Date referitoare la teren

Nr. parcela	Categorie de folosinta	Suprafata (mp)	Mentiuni
1	CC	15	Lot nr. 5.
<b>TOTAL</b>		<b>15</b>	

### B. Date referitoare la constructii


Cod	Destinatia	Suprafata construita la sol (mp)	Mentiuni
<b>TOTAL</b>			

**Suprafata totala masurata a imobilului = 15 mp**

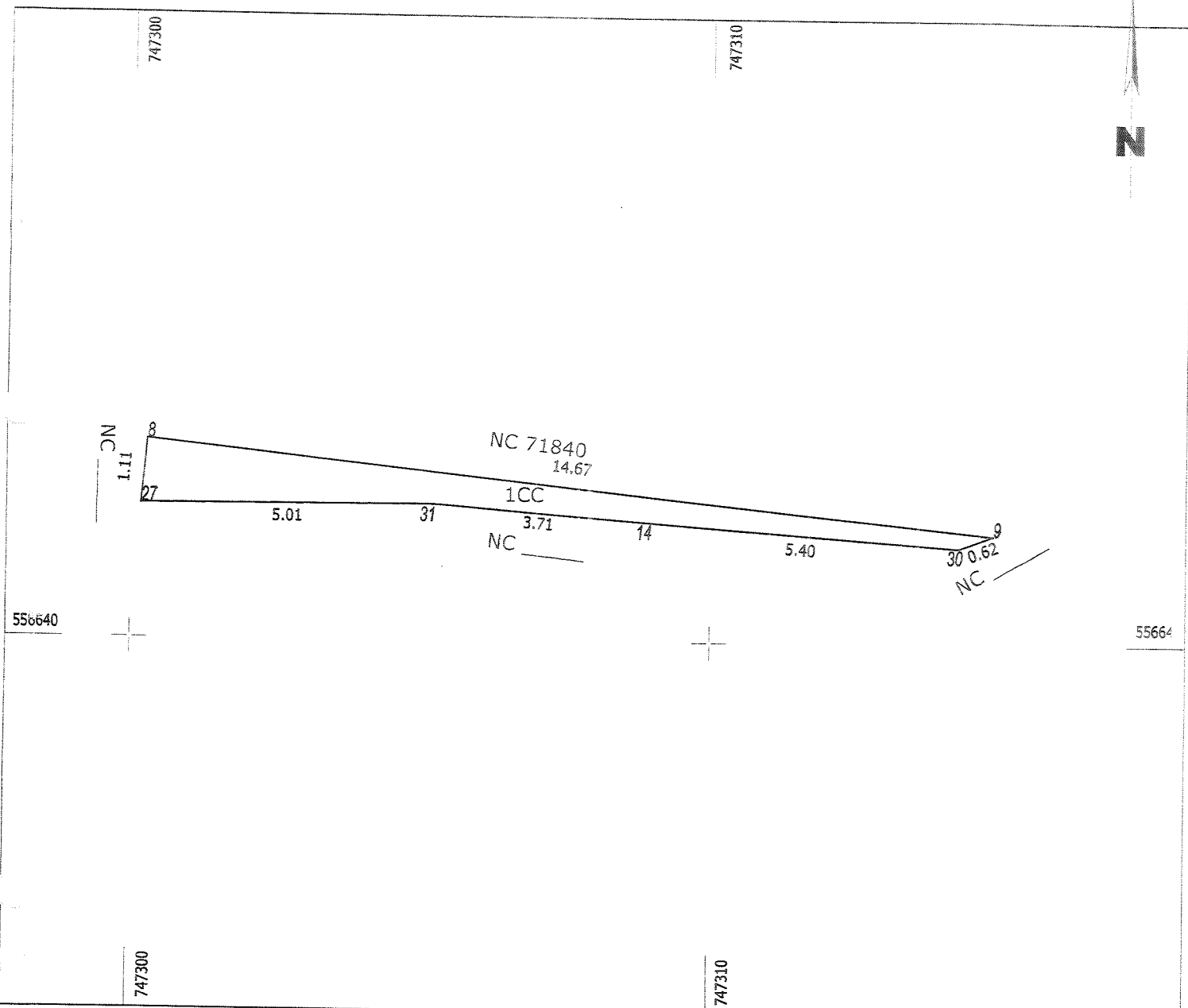
<p style="text-align: center;">Executant</p> <p style="text-align: center;">C SOVCADLEX SRL, certificat de autorizare seria III nr. 1357, categoria PJ</p> <p style="text-align: center;">Confirm executarea masuratorilor la teren, corectitudinea intocmirii documentatiei cadastrale si corespondenta acesteia cu realitatea din teren.</p> <p style="text-align: center;">Semnatura</p> <p style="text-align: center;">Data: 16.11.2023</p>	<p style="text-align: center;">Inspector</p> <p style="text-align: center;">Confirm introducerea imobilului in baza de date integrate si atribuirea numarului cadastral.</p> <p style="text-align: center;">Semnatura si parafa</p> <p style="text-align: center;">Data _____</p>
---	---

# Plan de amplasament si delimitare a imobilului

## Scara 1:100



Nr.cadastral	Suprafata masurata a imobilului (mp)	Adresa imobilului
	8	Extravilan UAT Vetrisoaia, judet VASLUI
Carte funciara nr.		Unitatea Administrativ Teritoriala (UAT) Vetrisoaia



### A. Date referitoare la teren

Nr. parcela	Categorie de folosinta	Suprafata (mp)	Mentii
1	CC	8	Lot nr. 6.
<b>TOTAL</b>		8	

### B. Date referitoare la constructii

Cod	Destinatia	Suprafata construita la sol (mp)	Mentii
<b>TOTAL</b>			

**Suprafata totala masurata a imobilului = 8 mp**

Executant  
SC SOVCADLEX SRL, certificat de autorizare seria III nr. 1357,  
categoria PJ

Confirm executarea masuratorilor la teren, corectitudinea intocmirii  
documentatiei cadastrale si corespondenta acestora cu realitatea din teren.

Semnatura

Data: 16.11.2023

Inspector


Confirm introducerea imobilului in baza de date integrate si atribuirea  
numarului cadastral.

Semnatura si parafa

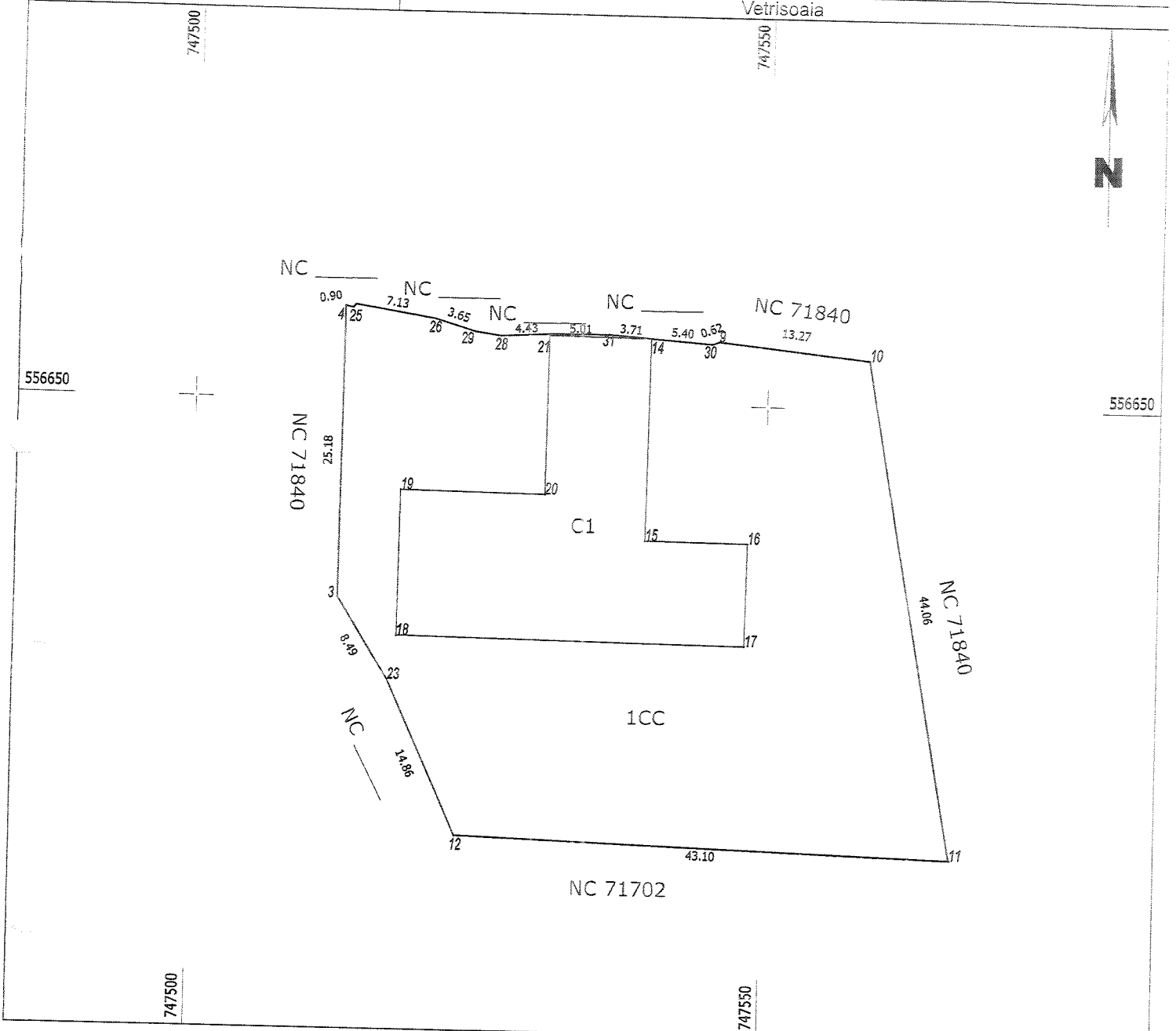
Data \_\_\_\_\_

# Plan de amplasament si delimitare a imobilului

## Scara 1:500



Nr.cadastral	Suprafata masurata a imobilului (mp) 2085	Adresa imobilului
Carte funciara nr.		Extravilan UAT Vetrisoaia, judet VASLUI
		Unitatea Administrativ Teritoriala (UAT) Vetrisoaia



### A. Date referitoare la teren

Nr. parcela	Categorie de folosinta	Suprafata (mp)	Mentii
1	CC	2085	Lot nr. 7.
<b>TOTAL</b>		<b>2085</b>	

### B. Date referitoare la constructii

Cod	Destinatia	Suprafata construita la sol (mp)	Mentii
C1	CA	475	ANEXA
<b>TOTAL</b>		<b>475</b>	

**Suprafata totala masurata a imobilului = 2085 mp**

Executant  
**SOVCADLEX SRL**, certificat de autorizare seria III nr. 1357,  
 categoria PJ

Confirm executarea masuratorilor la teren, corectitudinea intocmirii  
 documentatiei cadastrale si corespondenta acesteia cu realitatea din teren.

Semnatura

Data: 16.11.2023

Inspector

Confirm introducerea imobilului in baza de date integrate si atribuirea  
 numarului cadastral.

Semnatura si parafa

Data \_\_\_\_\_



Oficiul de Cadastru și Publicitate Imobiliară VASLUI  
Biroul de Cadastru și Publicitate Imobiliară Vaslui

Localitate: Vaslui, Str. Eternității nr 1

Nr. cerere	89724
Ziua	17
Luna	11
Anul	2023

Extras de Plan Cadastral de Carte Funciară  
pentru  
Imobil număr cadastral 70782 / UAT Vetrisoaia

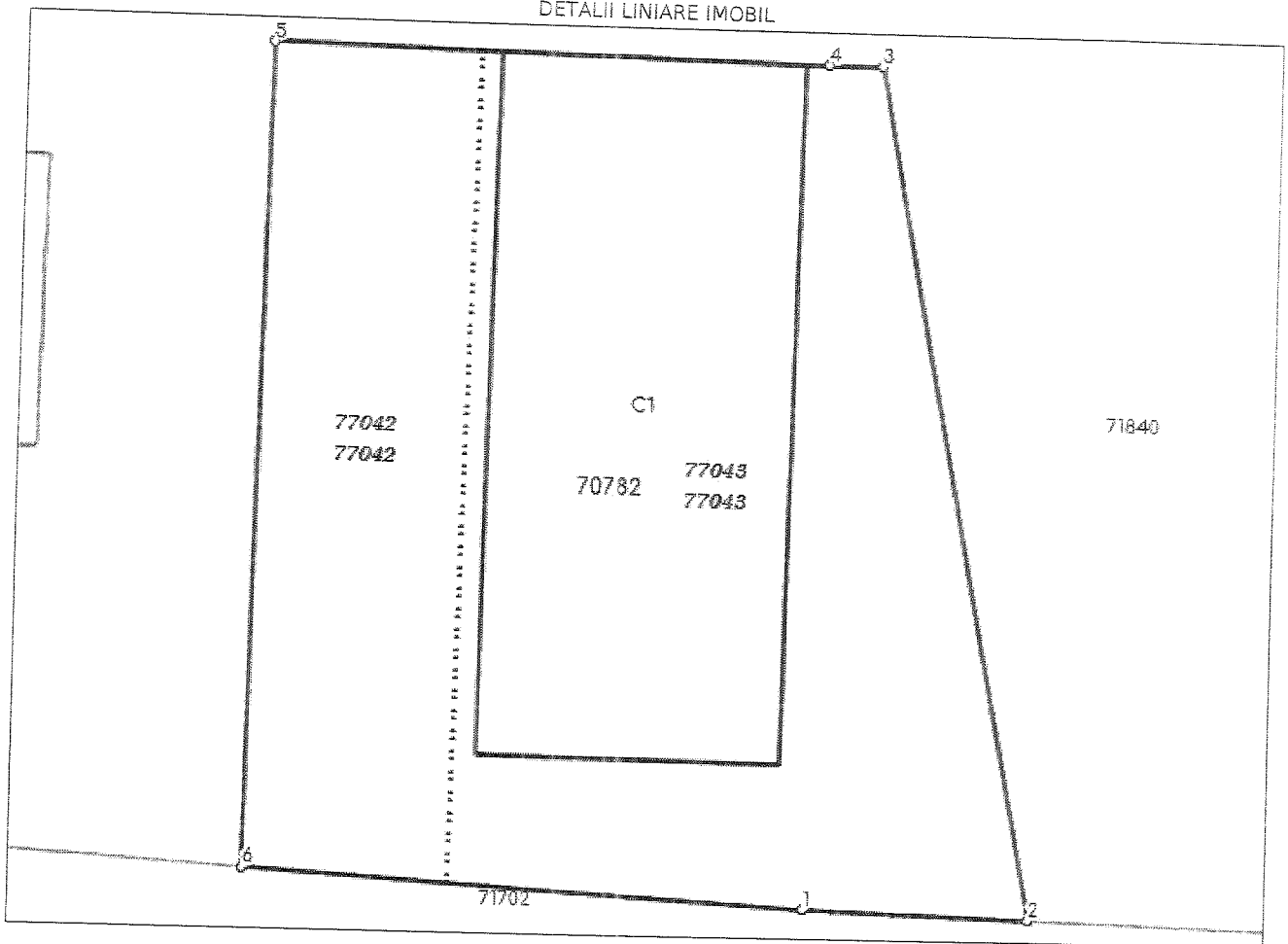
TEREN Extravilan  
Adresa: Jud. Vaslui

Nr. CF vechi: 1 / Speciala  
Nr. cadastral vechi: 85  
Comuna/Oraș/Municipiu: Vetrisoaia



Nr. cadastral	Suprafața măsurată	Observații / Referințe
70782	701	S=700,95mp


\* Suprafața este determinată în planul de proiecție Stereo 70.

DETALII LINIARE IMOBIL



Incadrare in zonă  
scara 1:500





**Date referitoare la teren**

Crt	Categoria de folosință	Intra vilan	Suprafața (mp)	Tarfă	Parcelă	Observații / Referințe
1	curti constructii	NU	701			
<b>TOTAL:</b>			701			

**Date referitoare la construcții**

Crt	Numar	Destinație construcție	Supraf. (mp)	Situație juridică	Observații / Referințe
1	CAD: 85/S-C1	construcții anexa	256	Cu acte	MAGAZIE. Su=228.92mp

**Lungime Segmente**

1) Valorile lungimilor segmentelor sunt obtinute din proiectie în plan.

Punct început	Punct sfârșit	Lungime segment (m)
1	2	7.777
2	3	29.98
3	4	1.87
4	5	19.359
5	6	28.432
6	1	19.521

\*\* Lungimile segmentelor sunt determinate în planul de proiectie Stereo 70 și sunt rotunjite la 1 milimetru.

\*\*\* Distanța dintre puncte este formată din segmente cumulate ce sunt mai mici decât valoarea 1 milimetru.

Pentru acest imobil există înregistrate următoarele documentații cadastrale neînscrise în cartea funciară:

Nr Crt	Numar cerere	Data cerere	Termen eliberare	Obiect cerere
1	89724	17.11.2023	21.11.2023	Dezmembrare/Comasare

Ca urmare a soluționării cererii nr. 89724 înregistrată la data de 17.11.2023, s-a propus dezmembrarea imobilului rezultând următoarele imobile:

Nr Crt	Identificator electronic	Suprafata (mp)	Adresa
1	77042	206	Jud. Vaslui
2	77043	495	Jud. Vaslui

Certific că informațiile din prezentul extras sunt conforme cu datele din planul cadastral de carte funciară al OCPI VASLUI la data: 17-11-2023  
Situția prezentată poate face obiectul unor modificări ulterioare, în condițiile Legii cadastrului și publicității imobiliare nr. 7/1996, republicată.

Consilier/Inspector de specialitate,

Constantin-Sebastian Sofron



Oficiul de Cadastru și Publicitate Imobiliară VASLUI  
Biroul de Cadastru și Publicitate Imobiliară Vaslui  
Adresa: Localitate: Vaslui, Str. Eternității nr 1

Nr. cerere	89724
Ziua	17
Luna	11
Anul	2023

**REFERAT DE ADMITERE**  
(Dezmembrare imobil)

Domnului/Doamnei COMUNA VETRIȘOAIA  
Domiciliul \_\_\_\_\_

Referitor la cererea înregistrată sub numărul **89724** din data **17-11-2023**, vă informăm:


Imobilul situat în Jud. Vaslui, UAT Vetrisoaia având numărul cadastral 70782 a fost dezmembrat în imobilele:  
1) **77042** situat în Jud. Vaslui, UAT Vetrisoaia având suprafața măsurată 206 mp;  
2) **77043** situat în Jud. Vaslui, UAT Vetrisoaia având suprafața măsurată 495 mp;

Certific că informațiile din prezentul extras sunt conforme cu datele din planul cadastral de carte funciară al OCPI VASLUI la data: 17-11-2023.

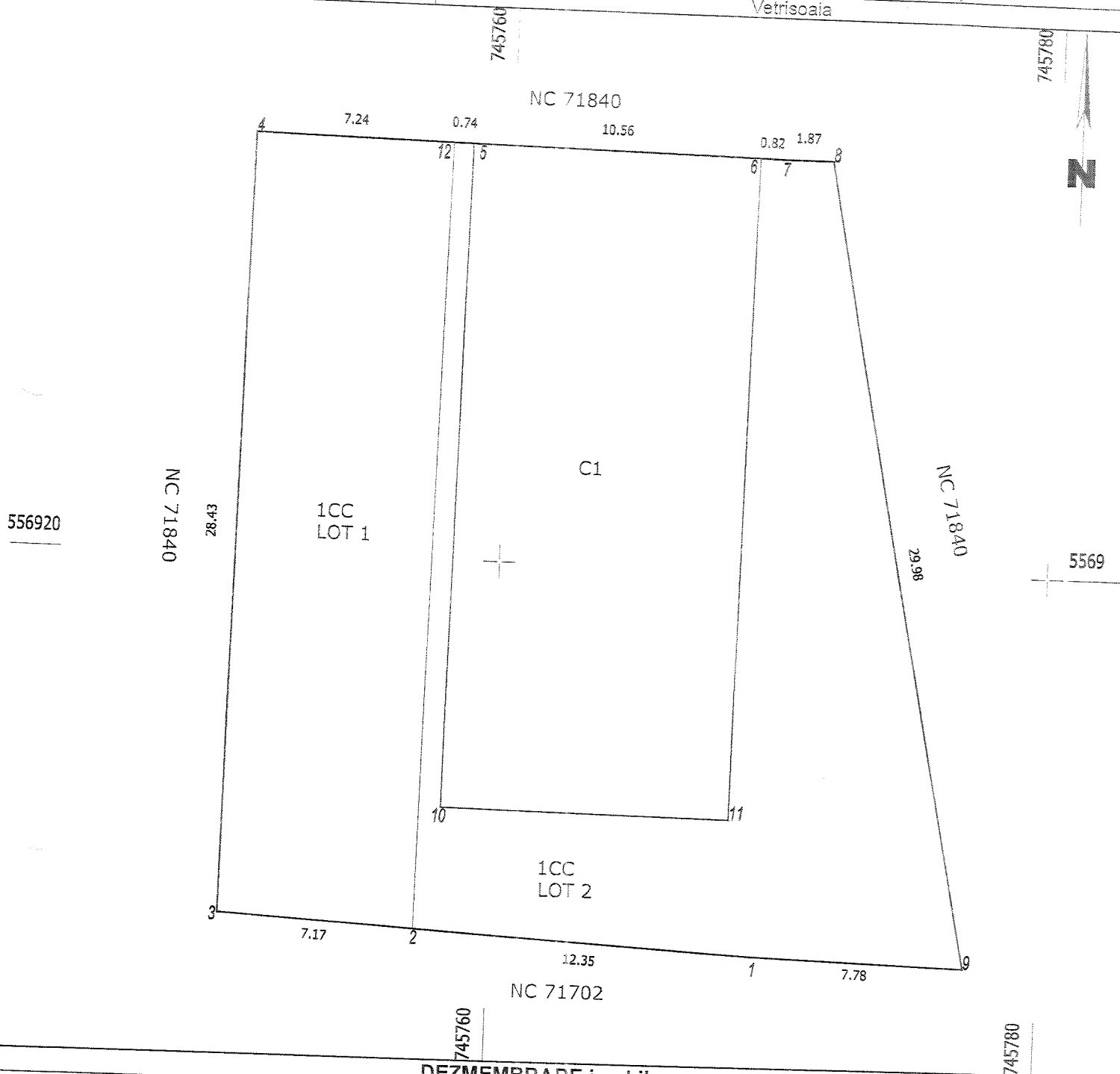
Situația prezentată poate face obiectul unor modificări ulterioare, în condițiile Legii cadastrului și a publicității imobiliare nr. 7/1996, republicată, cu modificările și completările ulterioare.

**Inspector**  
**Constantin-Sebastian Sofron**

**Plan de amplasament si delimitare a imobilului  
cu propunere de DEZMEMBRARE**  
Scara 1:200



Nr.cadastral	Suprafata masurata a imobilului (mp)	Adresa imobilului
70782	701	Extravilan UAT Vetrisoaia, judet VASLUI
Nr. carte funciara		Unitatea Administrativ Teritoriala (UAT)
		Vetrisoaia



**DEZMEMBRARE imobil**

Situatia actuala – inainte de DEZMEMBRARE				Situatia viitoare – dupa DEZMEMBRARE			
Nr. cadastral	Suprafata (mp)	Categoria de folosinta	Descrierea imobilului	Nr. cadastral	Suprafata (mp)	Categoria de folosinta	Descrierea imobilului
70782	701	CC		77042	206	CC	Lotul 1
				77043	495	CC	Lotul 2
<b>Total</b>	<b>701</b>	<b>-</b>	<b>-</b>	<b>-</b>	<b>701</b>	<b>-</b>	<b>-</b>

**Executant**  
SC SOVCADLEX SRL, certificat de autorizare seria III nr. 1357, categoria PJ  
Confirm executarea masuratorilor la teren, corectitudinea intocmirii documentatiei cadastrale si corespondenta acesteia cu realitatea din teren.  
Semnatura si stampila  
Data: 16.11.2023

**Inspector**  
Confirm introducerea imobilului in baza de date si atribuirea numarului cadastral.  
Semnatura si parafa  
Data \_\_\_\_\_  
Stampila BCPI Vaslui

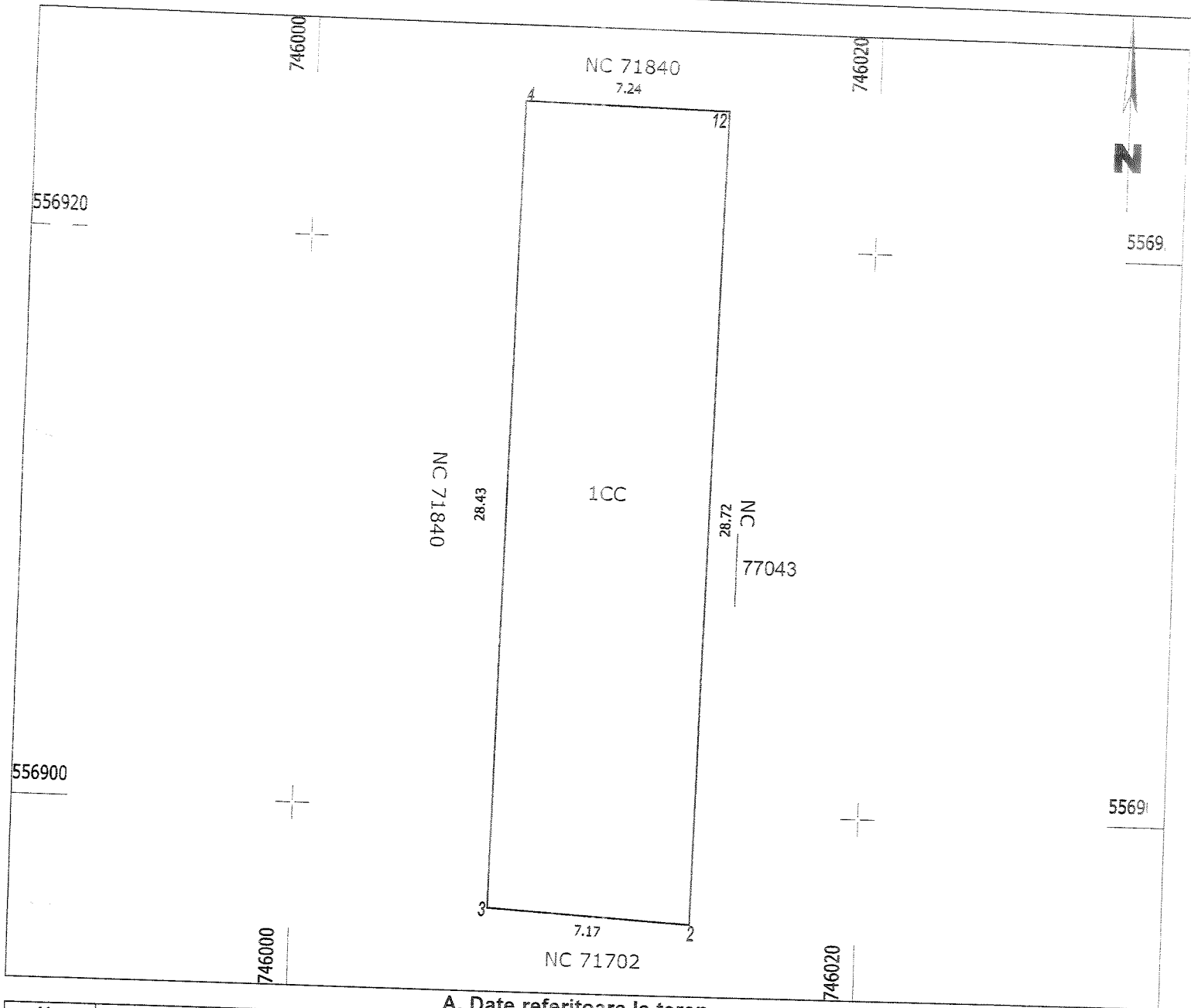
In situatia in care exista numere cadastrale pentru imobilele vecine, in locul numelui vecinului se va trece numarul cadastral, iar in lipsa numarului cadastral numarul topografic sau numarul administrativ. Suprafetele se rotunjesc la metru patrat.

# Plan de amplasament si delimitare a imobilului

## Scara 1:200



Nr.cadastral	Suprafata masurata a imobilului (mp)	Adresa imobilului
77042	206	Extravilan UAT Vetrisoaia, judet VASLUI
Carte funciara nr.		Unitatea Administrativ Teritoriala (UAT)
		Vetrisoaia



### A. Date referitoare la teren

Nr. parcela	Categorie de folosinta	Suprafata (mp)	Mentiuni
1	CC	206	Lot nr. 1.
<b>TOTAL</b>		<b>206</b>	

### B. Date referitoare la constructii

Cod	Destinatia	Suprafata construita la sol (mp)	Mentiuni
<b>TOTAL</b>			

**Suprafata totala masurata a imobilului = 206 mp**

Executant  
 SC **DVCADLEX SRL**, certificat de autorizare seria III nr. 1357, categoria PJ

Confirm executarea masuratorilor la teren, corectitudinea intocmirii documentatiei cadastrale si corespondenta acesteia cu realitatea din teren.

Semnatura

Data: 16.11.2023

Inspector

Confirm introducerea imobilului in baza de date integrate si atribuirea numarului cadastral.


Semnatura si parafa

Data \_\_\_\_\_

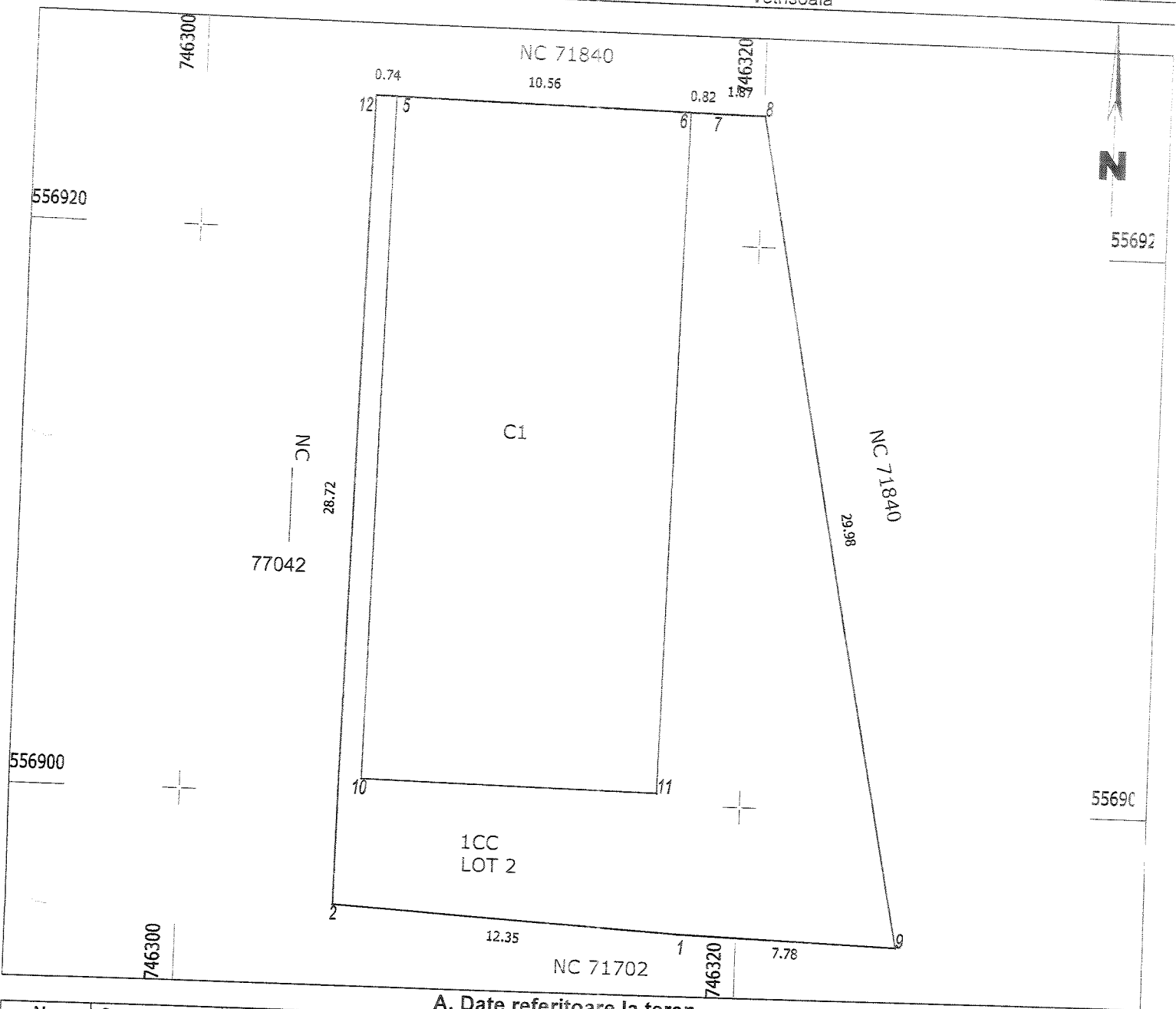
# Plan de amplasament si delimitare a imobilului

## Scara 1:200

60



Nr.cadastral	Suprafata masurata a imobilului (mp)	Adresa imobilului
77043	495	Extravilan UAT Vetrisoaia, judet VASLUI
Carte funciara nr.		Unitatea Administrativ Teritoriala (UAT) Vetrisoaia



A. Date referitoare la teren			
Nr. parcela	Categorie de folosinta	Suprafata (mp)	Mentiuni
1	CC	495	Lot nr. 2.
<b>TOTAL</b>		495	

B. Date referitoare la constructii			
Cod	Destinatia	Suprafata construita la sol (mp)	Mentiuni
C1	CA	256	ANEXA
<b>TOTAL</b>		256	

**Suprafata totala masurata a imobilului = 495 mp**

Executant  
SC PIVCADLEX SRL, certificat de autorizare seria III nr. 1357, categoria PJ

Confirm executarea masuratorilor la teren, corectitudinea intocmirii documentatiei cadastrale si corespondenta acestora cu realitatea din teren.

Semnatura

Data: 16.11.2023

Inspector

Confirm introducerea imobilului in baza de date integrate si atribuirea numarului cadastral.

Semnatura si parafa

Data \_\_\_\_\_

**REFERAT DE ADMITERE**  
(Dezmembrare imobil)

Domnului/Doamnei COMUNA VETRIȘOAI  
Domiciliul \_\_\_\_\_

Referitor la cererea înregistrată sub numărul 89727 din data 17-11-2023, vă informăm:

- Imobilul situat în Jud. Vaslui, UAT Vetrisoaia având numărul cadastral 71840 a fost dezmembrat în imobilele:
- 1) 77053 situat în Jud. Vaslui, UAT Vetrisoaia având suprafața măsurată 1975 mp;
  - 2) 77054 situat în Jud. Vaslui, UAT Vetrisoaia având suprafața măsurată 228 mp;
  - 3) 77055 situat în Jud. Vaslui, UAT Vetrisoaia având suprafața măsurată 77 mp;
  - 4) 77056 situat în Jud. Vaslui, UAT Vetrisoaia având suprafața măsurată 162 mp;
  - 5) 77057 situat în Jud. Vaslui, UAT Vetrisoaia având suprafața măsurată 157 mp;
  - 6) 77058 situat în Jud. Vaslui, UAT Vetrisoaia având suprafața măsurată 432 mp;
  - 7) 77059 situat în Jud. Vaslui, UAT Vetrisoaia având suprafața măsurată 266 mp;
  - 8) 77060 situat în Jud. Vaslui, UAT Vetrisoaia având suprafața măsurată 94 mp;
  - 9) 77061 situat în Jud. Vaslui, UAT Vetrisoaia având suprafața măsurată 93 mp;
  - 10) 77062 situat în Jud. Vaslui, UAT Vetrisoaia având suprafața măsurată 124 mp;
  - 11) 77063 situat în Jud. Vaslui, UAT Vetrisoaia având suprafața măsurată 86 mp;
  - 12) 77064 situat în Jud. Vaslui, UAT Vetrisoaia având suprafața măsurată 511 mp;
  - 13) 77065 situat în Jud. Vaslui, UAT Vetrisoaia având suprafața măsurată 246 mp;
  - 14) 77066 situat în Jud. Vaslui, UAT Vetrisoaia având suprafața măsurată 222 mp;
  - 15) 77067 situat în Jud. Vaslui, UAT Vetrisoaia având suprafața măsurată 224 mp;
  - 16) 77068 situat în Jud. Vaslui, UAT Vetrisoaia având suprafața măsurată 19 mp;
  - 17) 77069 situat în Jud. Vaslui, UAT Vetrisoaia având suprafața măsurată 134 mp;
  - 18) 77070 situat în Jud. Vaslui, UAT Vetrisoaia având suprafața măsurată 109 mp;
  - 19) 77071 situat în Jud. Vaslui, UAT Vetrisoaia având suprafața măsurată 74 mp;
  - 20) 77072 situat în Jud. Vaslui, UAT Vetrisoaia având suprafața măsurată 73 mp;
  - 21) 77073 situat în Jud. Vaslui, UAT Vetrisoaia având suprafața măsurată 174 mp;
  - 22) 77074 situat în Jud. Vaslui, UAT Vetrisoaia având suprafața măsurată 109 mp;
  - 23) 77075 situat în Jud. Vaslui, UAT Vetrisoaia având suprafața măsurată 226 mp;
  - 24) 77076 situat în Jud. Vaslui, UAT Vetrisoaia având suprafața măsurată 37 mp;
  - 25) 77077 situat în Jud. Vaslui, UAT Vetrisoaia având suprafața măsurată 52 mp;
  - 26) 77078 situat în Jud. Vaslui, UAT Vetrisoaia având suprafața măsurată 24 mp;
  - 27) 77079 situat în Jud. Vaslui, UAT Vetrisoaia având suprafața măsurată 2184 mp;

Certific că informațiile din prezentul extras sunt conforme cu datele din planul cadastral de carte funciară al OCPI VASLUI la data: 21-11-2023.

Situația prezentată poate face obiectul unor modificări ulterioare, în condițiile Legii cadastrului și a publicității imobiliare nr. 7/1996, republicată, cu modificările și completările ulterioare.

Inspector  
**MIHAELA PLETOIANU**



Oficiul de Cadastru și Publicitate Imobiliară VASLUI  
 Biroul de Cadastru și Publicitate Imobiliară Vaslui

Localitate: Vaslui, Str. Eternității nr 1

Nr. cerere	89727
Ziua	17
Luna	11
Anul	2023

Extras de Plan Cadastral de Carte Funciară  
 pentru  
 Imobil număr cadastral 71840 / UAT Vetrisoaia

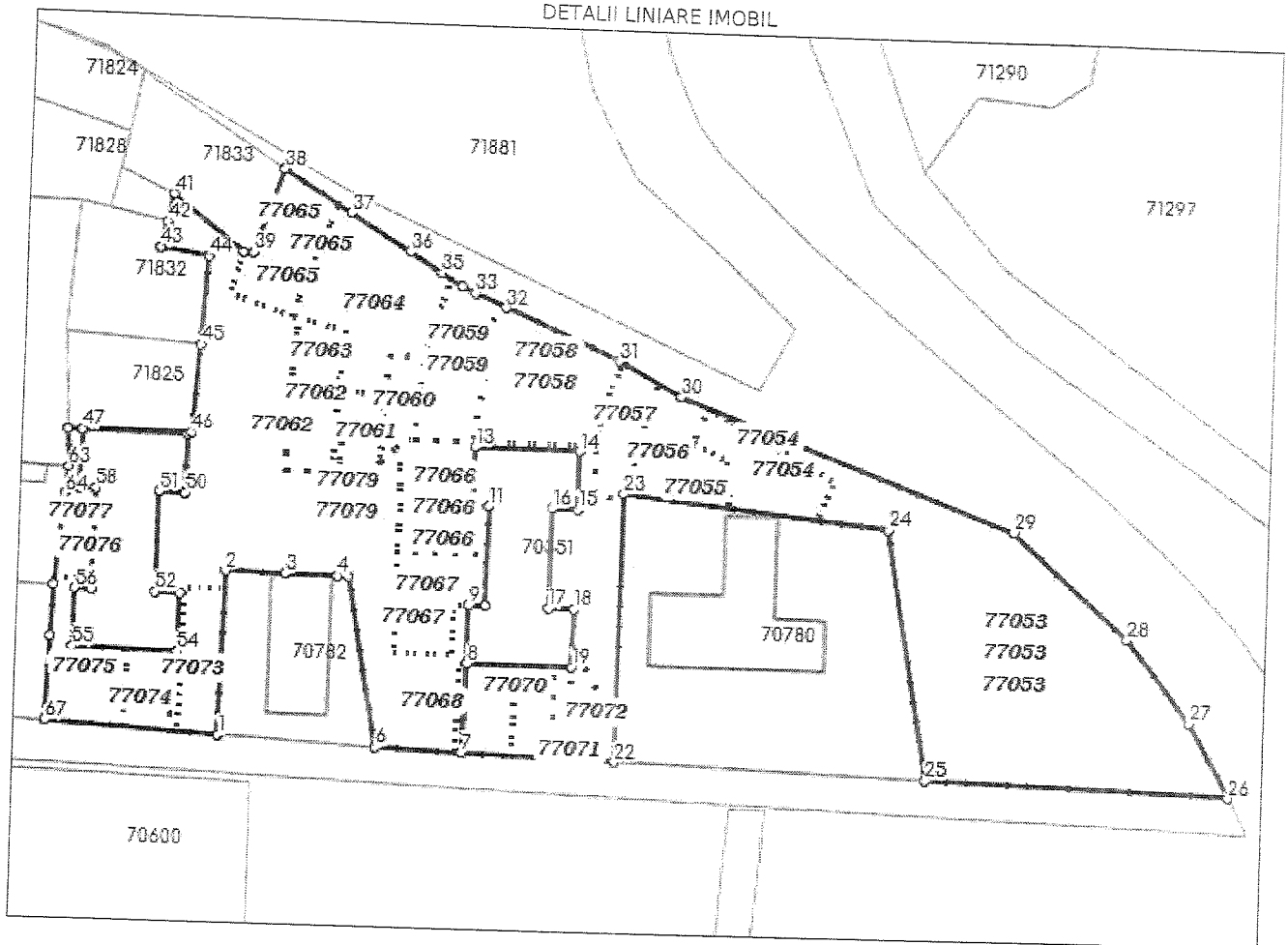
TEREN Extravilan  
 Adresa: Jud. Vaslui

Comuna/Oraș/Municipiu: Vetrisoaia  
 Observații / Referințe

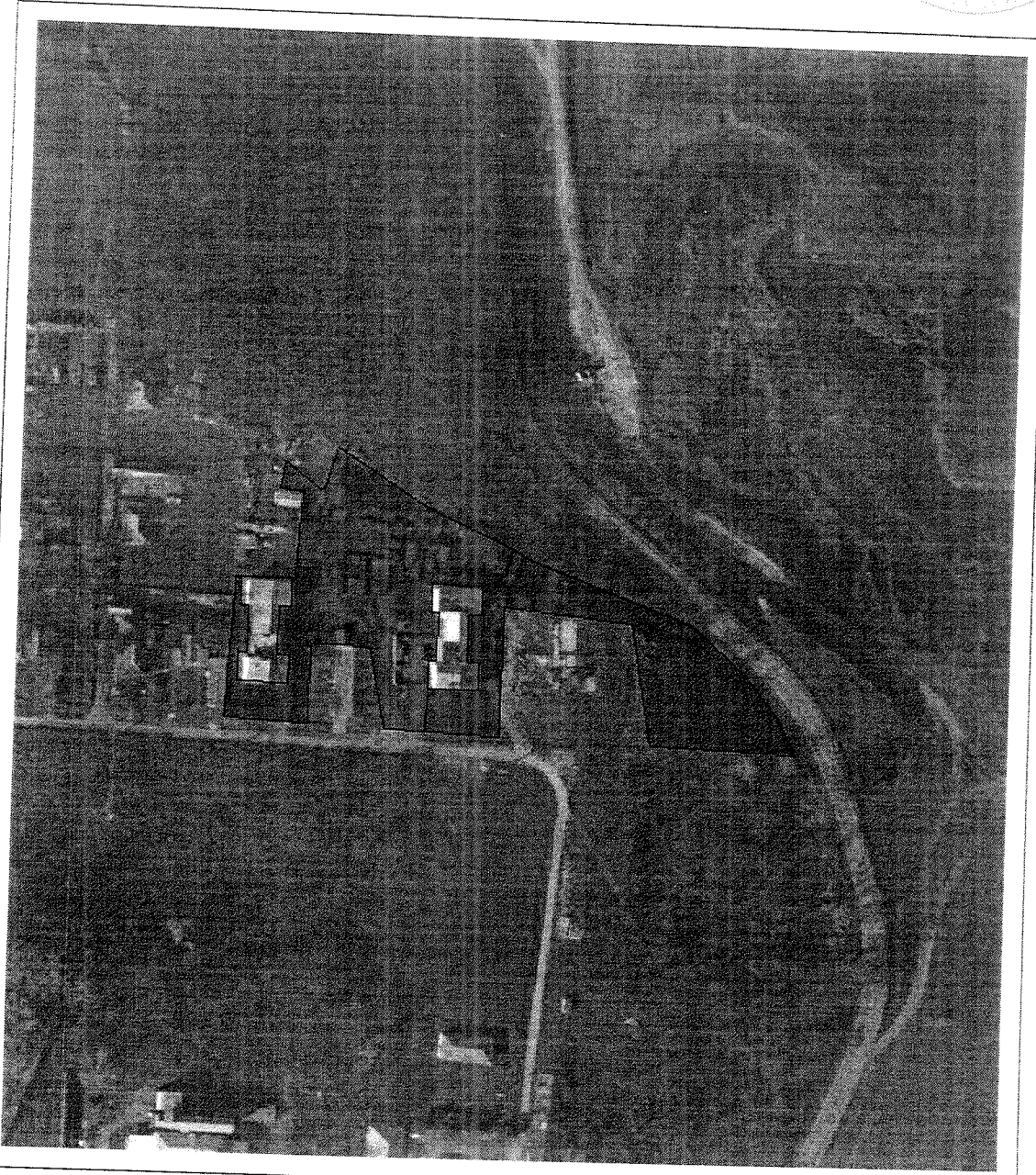
Nr. cadastral	Suprafața măsurată	Comuna/Oraș/Municipiu: Vetrisoaia
71840	8112	Observații / Referințe

\* Suprafața este determinată în planul de proiecție Stereo 70.

DETALII LINIARE IMOBIL



Incadrare în zonă  
scara 1:2000



**Date referitoare la teren**

Crt	Categoria de folosință	Intra vilan	Suprafața (mp)	Tarla	Parcelă	Observații / Referințe
1	curți construcții	NU	8.112	28	219/26	LOT 26 -Imobilul nu este împrejmuit.
TOTAL:			8.112			

**Date referitoare la construcții**

Crt	Numar	Destinație construcție	Supraf. (mp)	Situație juridică	Observații / Referințe
Imobilul nu are în componență construcții					

**Lungime Segmente**

1) Valorile lungimilor segmentelor sunt obținute din proiectie în plan.

Punct început	Punct sfârșit	Lungime segment (m)	Punct început	Punct sfârșit	Lungime segment (m)	Punct început	Punct sfârșit	Lungime segment (m)
1	2	28.432	2	3	10.359	3	4	9.0
4	5	1.87	5	6	29.98	6	7	15.023
7	8	15.577	8	9	10.099	9	10	2.752
10	11	17.209	11	12	2.753	12	13	10.029
13	14	18.1	14	15	10.029	15	16	4.399
16	17	17.209	17	18	4.4	18	19	10.098
19	20	18.095	20	21	15.577	21	22	26.297
22	23	46.478	23	24	46.227	24	25	44.06
25	26	51.953	26	27	14.611	27	28	18.063
28	29	26.832	29	30	62.207	30	31	12.414
31	32	21.596	32	33	5.814	33	34	2.625
34	35	4.291	35	36	6.516	36	37	12.188
37	38	13.966	38	39	15.56	39	40	1.73
40	41	15.62	41	42	5.074	42	43	4.502
43	44	8.499	44	45	15.27	45	46	15.273
46	47	18.659	47	48	0.132	48	49	18.093
49	50	10.029	50	51	4.401	51	52	17.21
52	53	4.4	53	54	10.1	54	55	18.1
55	56	10.1	56	57	2.753	57	58	17.209
58	59	2.752	59	60	10.029	60	61	0.131
61	62	2.467	62	63	6.5	63	64	4.713
64	65	15.652	65	66	8.94	66	67	14.678
67	1	29.838						

\*\* Lungimile segmentelor sunt determinate în planul de proiectie Stereo 70 și sunt rotunjite la 1 milimetru.

\*\*\* Distanța dintre puncte este formată din segmente cumulate ce sunt mai mici decât valoarea 1 milimetru.


Pentru acest imobil există înregistrate următoarele documentații cadastrale neînscrise în cartea funciară:

Nr Crt	Numar cerere	Data cerere	Termen eliberare	Obiect cerere
1	89727	17.11.2023	21.11.2023	Dezmembrare/Comasare

Ca urmare a soluționării cererii nr. 89727 înregistrată la data de 17.11.2023, s-a propus dezmembrarea imobilului rezultând următoarele imobile:

Nr Crt	Identificator electronic	Suprafata (mp)	Adresa
1	77053	1975	Jud. Vaslui
2	77054	228	Jud. Vaslui
3	77055	77	Jud. Vaslui
4	77056	162	Jud. Vaslui
5	77057	157	Jud. Vaslui
6	77058	432	Jud. Vaslui
7	77059	266	Jud. Vaslui
8	77060	94	Jud. Vaslui
9	77061	93	Jud. Vaslui
10	77062	124	Jud. Vaslui
11	77063	86	Jud. Vaslui
12	77064	511	Jud. Vaslui
13	77065	246	Jud. Vaslui

65



*Extras de Plan Cadastral de Carte Funciară, imobil nr. cadastral 71840 / UAT Vetrisoaia*

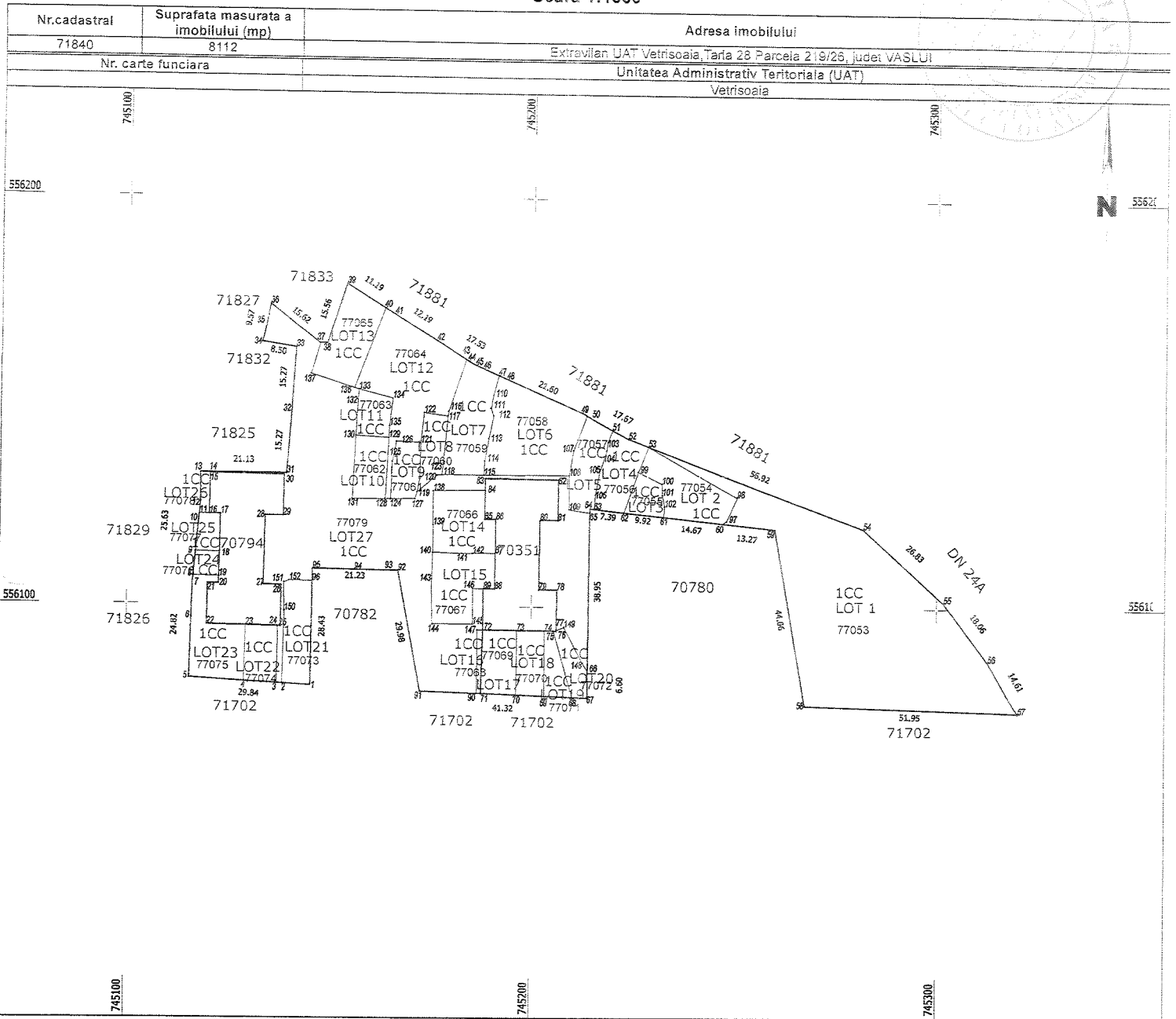

Nr Crt	Identificator electronic	Suprafata (mp)	Adresa
14	77066	222	Jud. Vaslui
15	77067	224	Jud. Vaslui
16	77068	19	Jud. Vaslui
17	77069	134	Jud. Vaslui
18	77070	109	Jud. Vaslui
19	77071	74	Jud. Vaslui
20	77072	73	Jud. Vaslui
21	77073	174	Jud. Vaslui
22	77074	109	Jud. Vaslui
23	77075	226	Jud. Vaslui
24	77076	37	Jud. Vaslui
25	77077	52	Jud. Vaslui
26	77078	24	Jud. Vaslui
27	77079	2184	Jud. Vaslui

Certific că informațiile din prezentul extras sunt conforme cu datele din planul cadastral de carte funciară al OCPI VÂSLUI la data: 21-11-2023  
 Situația prezentată poate face obiectul unor modificări ulterioare, în condițiile Legii cadastrului și publicității imobiliare nr. 7/1996, republicată.

Consilier/Inspector de specialitate,

**MIHAELA PLETOIANU**

**Plan de amplasament si delimitare a imobilului  
cu propunere de DEZMEMBRARE**  
Scara 1:1000




Situatia actuala – inainte de DEZMEMBRARE				DEZMEMBRARE imobil				Situatia viitoare – dupa DEZMEMBRARE			
Nr. cadastral	Suprafata (mp)	Categoria de folosinta	Descrierea imobilului	Nr. cadastral	Suprafata (mp)	Categoria de folosinta	Descrierea imobilului	Nr. cadastral	Suprafata (mp)	Categoria de folosinta	Descrierea imobilului
71840	8112	CC		77053	1975	CC	Lotul 1				
				77054	228	CC	Lotul 2				
				77055	77	CC	Lotul 3				
				77056	162	CC	Lotul 4				
				77057	157	CC	Lotul 5				
				77058	432	CC	Lotul 6				
				77059	266	CC	Lotul 7				
				77060	94	CC	Lotul 8				
				77061	93	CC	Lotul 9				
				77062	124	CC	Lotul 10				
				77063	86	CC	Lotul 11				
				77064	511	CC	Lotul 12				
				77065	246	CC	Lotul 13				
				77066	222	CC	Lotul 14				
				77067	224	CC	Lotul 15				
				77068	19	CC	Lotul 16				
				77069	134	CC	Lotul 17				
				77070	109	CC	Lotul 18				
				77071	74	CC	Lotul 19				
				77072	73	CC	Lotul 20				
				77073	174	CC	Lotul 21				
				77074	109	CC	Lotul 22				
				77075	226	CC	Lotul 23				
				77076	37	CC	Lotul 24				
				77077	52	CC	Lotul 25				
				77078	24	CC	Lotul 26				
				77079	2184	CC	Lotul 27				
<b>Total</b>	<b>8112</b>	<b>-</b>	<b>-</b>	<b>-</b>	<b>8112</b>	<b>-</b>	<b>-</b>	<b>-</b>	<b>-</b>	<b>-</b>	<b>-</b>

<p><b>Executant</b> SC SOVCADLEX SRL, certificat de autorizare seria III nr. 1357, categoria PJ Confirm executarea masuratorilor la teren, corectitudinea intocmirii documentatiei cadastrale si corespondenta acesteia cu realitatea din teren. Semnatura si stampila Data: 16.11.2023</p>	<p align="center"><b>Inspector</b> Confirm introducerea imobilului in baza de date si atribuirea numarului cadastral. Semnatura si parafa Data _____</p>	<p>Stampila BCPI Vaslui</p>
---	--	-----------------------------

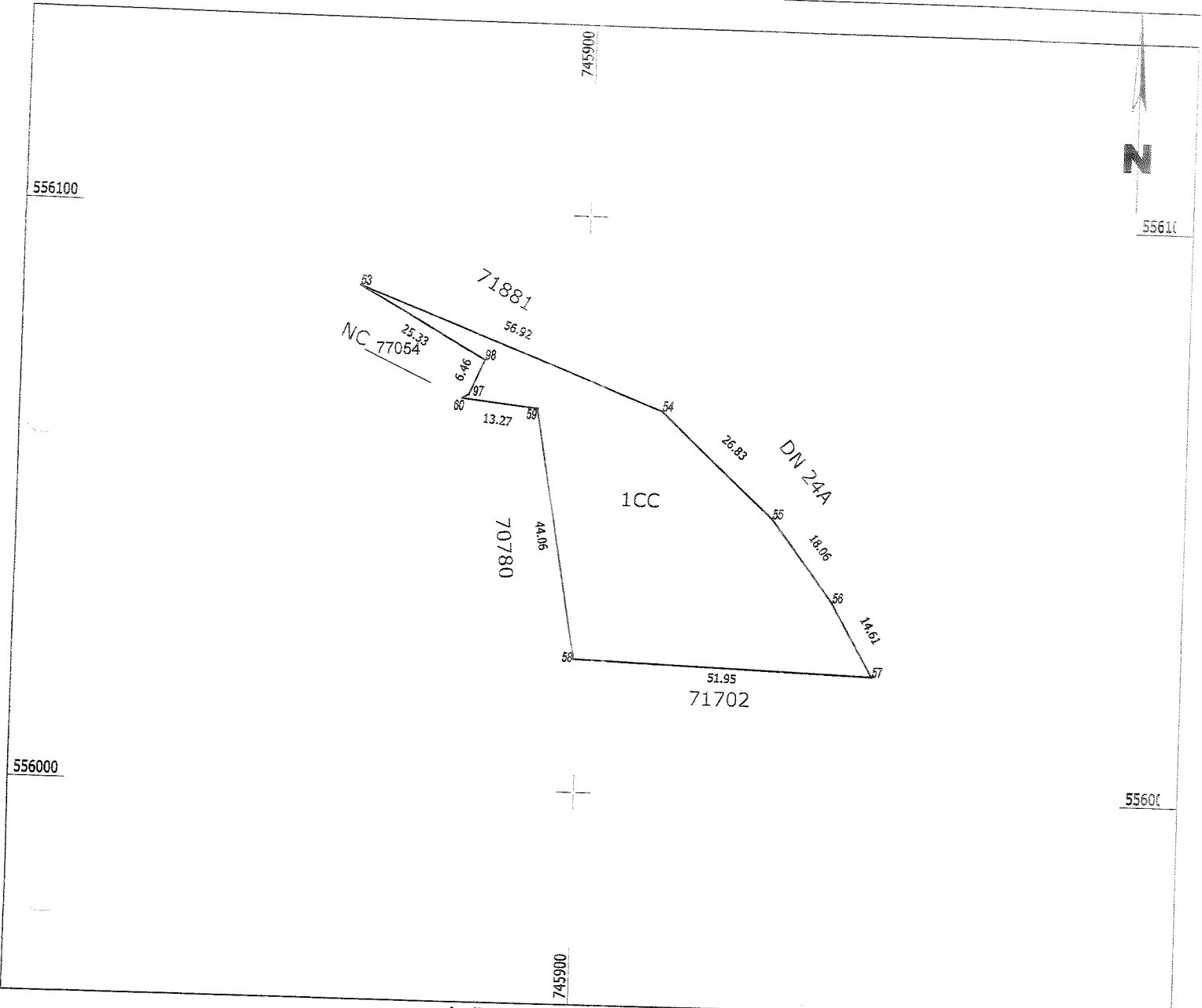
\*In situatia in care exista numere cadastrale pentru imobilele vecine, in locul numelui vecinului se va trece numarul cadastral, iar in lipsa numarului cadastral, numarul topografic sau numarul administrativ. Suprafata se rotunjesc la metru patrat.

# Plan de amplasament si delimitare a imobilului

## Scara 1:1000



Nr.cadastral	Suprafata masurata a imobilului (mp)	Adresa imobilului
77053	1975	Extravilan UAT Vetrisoaia, Tara 28 Parcela 219/26, judet VASLUI
Carte funciara nr.		Unitatea Administrativ Teritoriala (UAT) Vetrisoaia



### A. Date referitoare la teren

Nr. parcela	Categorie de folosinta	Suprafata (mp)	Mentiuni
1	CC	1975	Lot nr. 1.
<b>TOTAL</b>		<b>1975</b>	

### B. Date referitoare la constructii


Cod	Destinatia	Suprafata construita la sol (mp)	Mentiuni
<b>TOTAL</b>			

**Suprafata totala masurata a imobilului = 1975 mp**

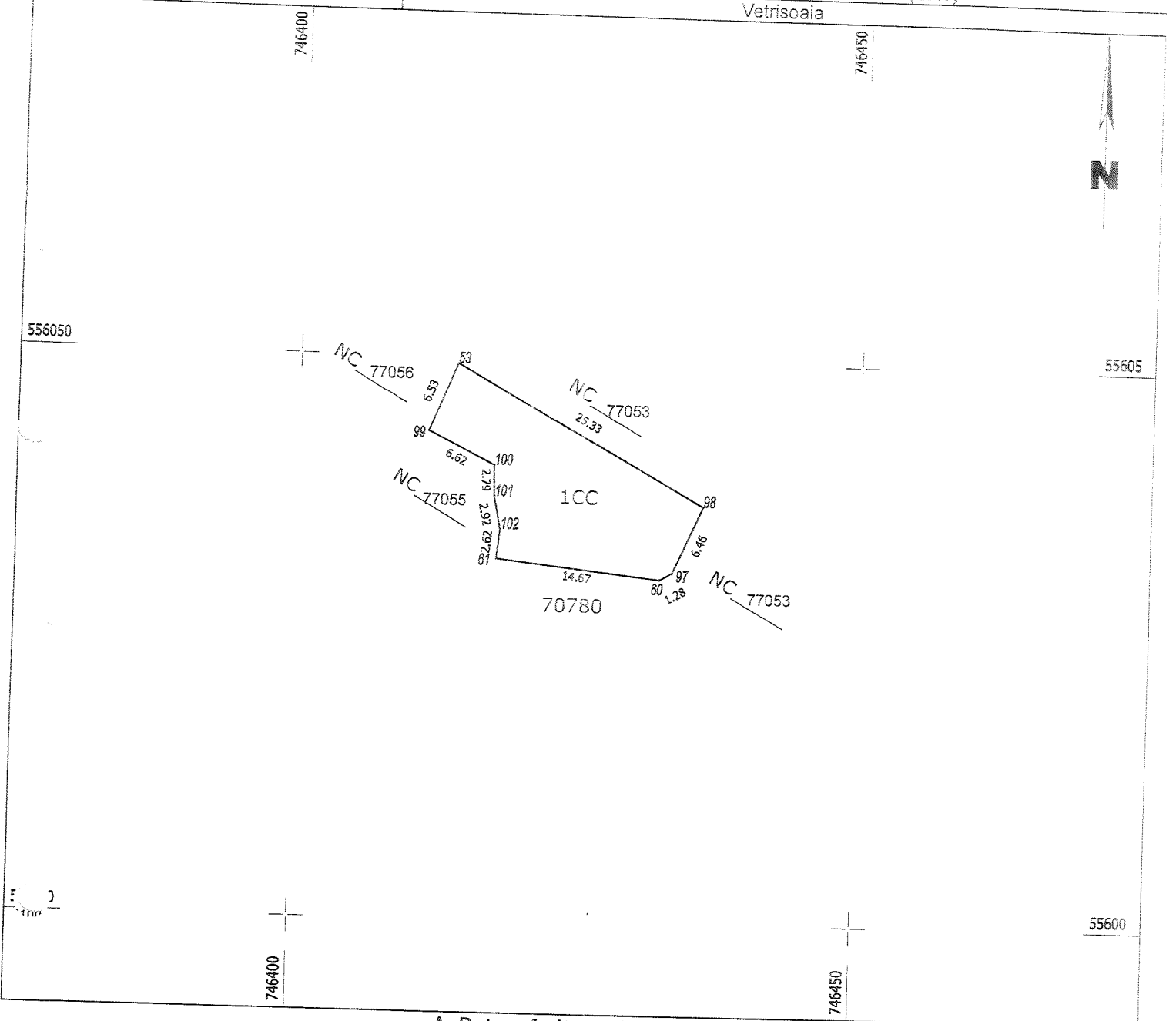
<p>Executant SC DOVCADLEX SRL, certificat de autorizare seria III nr. 1357, categoria PJ</p> <p>Confirm executarea masuratorilor la teren, corectitudinea intocmirii documentatiei cadastrale si corespondenta acestora cu realitatea din teren.</p> <p>Semnatura</p> <p>Data: 16.11.2023</p>	<p>Inspector</p> <p>Confirm introducerea imobilului in baza de date integrate si atribuirea numarului cadastral.</p> <p>Semnatura si parafa</p> <p>Data _____</p>
---	---

# Plan de amplasament si delimitare a imobilului

## Scara 1:500



Nr.cadastral	Suprafata masurata a imobilului (mp)	Adresa imobilului
77054	228	Extravilan UAT Vetrisoaia, Tarla 28 Parcela 219/26, judet VASLUI
Carte funciara nr.		Unitatea Administrativ Teritoriala (UAT)
		Vetrisoaia



### A. Date referitoare la teren

Nr. parcela	Categorie de folosinta	Suprafata (mp)	Mentiuni
1	CC	228	Lot nr. 2.
<b>TOTAL</b>		<b>228</b>	

### B. Date referitoare la constructii

Cod	Destinatia	Suprafata construita la sol (mp)	Mentiuni
<b>TOTAL</b>			

**Suprafata totala masurata a imobilului = 228 mp**

Executant  
**ST. SOVCADLEX SRL**, certificat de autorizare seria III nr. 1357,  
 categoria PJ

Confirm executarea masuratorilor la teren, corectitudinea intocmirii  
 documentatiei cadastrale si corespondenta acesteia cu realitatea din teren.

Semnatura

Data: 16.11.2023

Inspector

Confirm introducerea imobilului in baza de date integrate si atribuirea  
 numarului cadastral.


Semnatura si parafa

Data \_\_\_\_\_

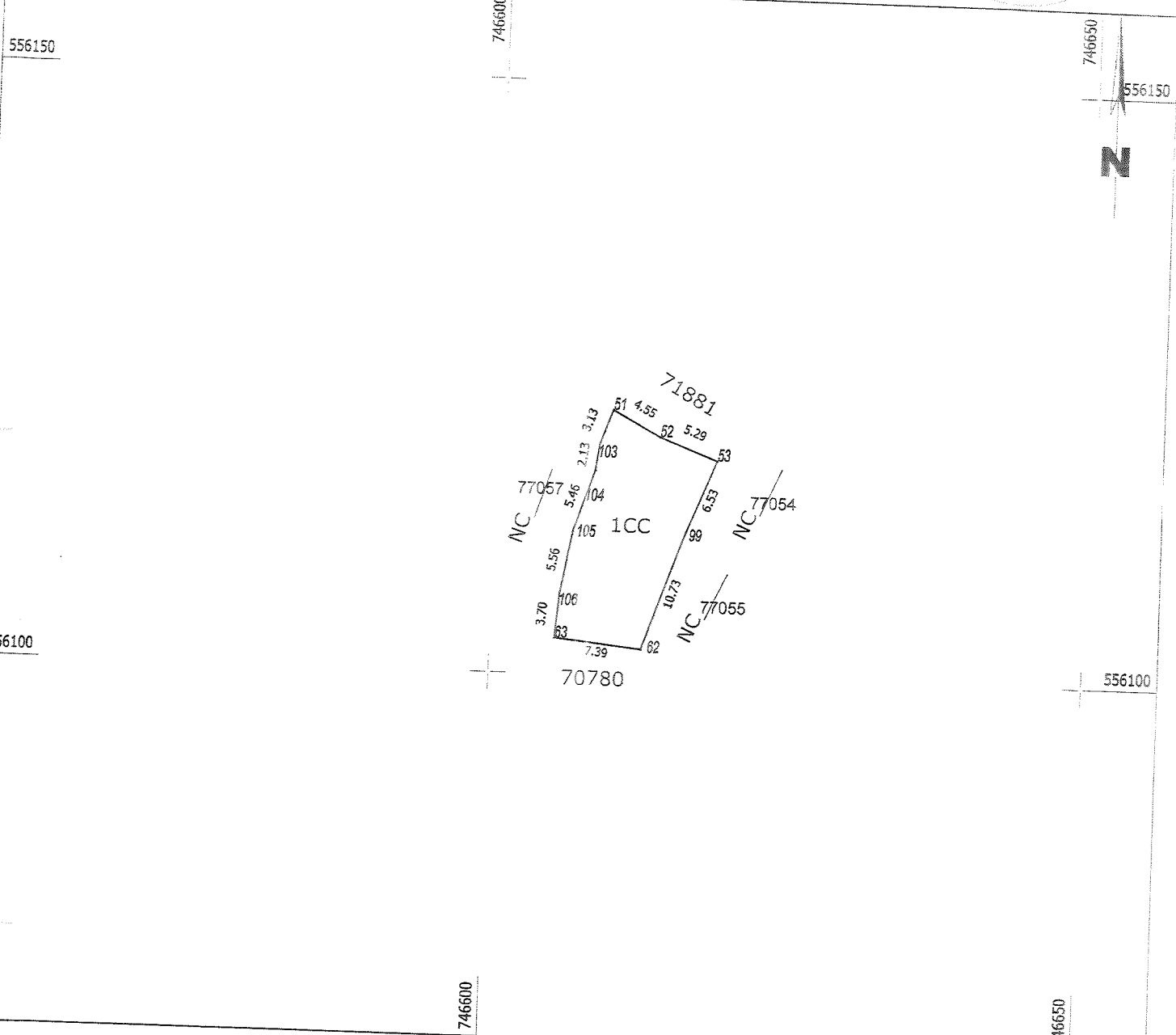
# Plan de amplasament si delimitare a imobilului

## Scara 1:500

Jo



Nr.cadastral	Suprafata masurata a imobilului (mp)	Adresa imobilului
77056	162	Extravilan UAT Vetrisoaia, Tarla 28 Parcela 219/26, Judet VASLUI
Carte funciara nr.		Unitatea Administrativ Teritoriala (UAT)
		Vetrisoaia



### A. Date referitoare la teren

Nr. parcela	Categorie de folosinta	Suprafata (mp)	Mentii
1	CC	162	Lot nr. 4.
<b>TOTAL</b>		<b>162</b>	

### B. Date referitoare la constructii


Cod	Destinatia	Suprafata construita la sol (mp)	Mentii
<b>TOTAL</b>			

**Suprafata totala masurata a imobilului = 162 mp**

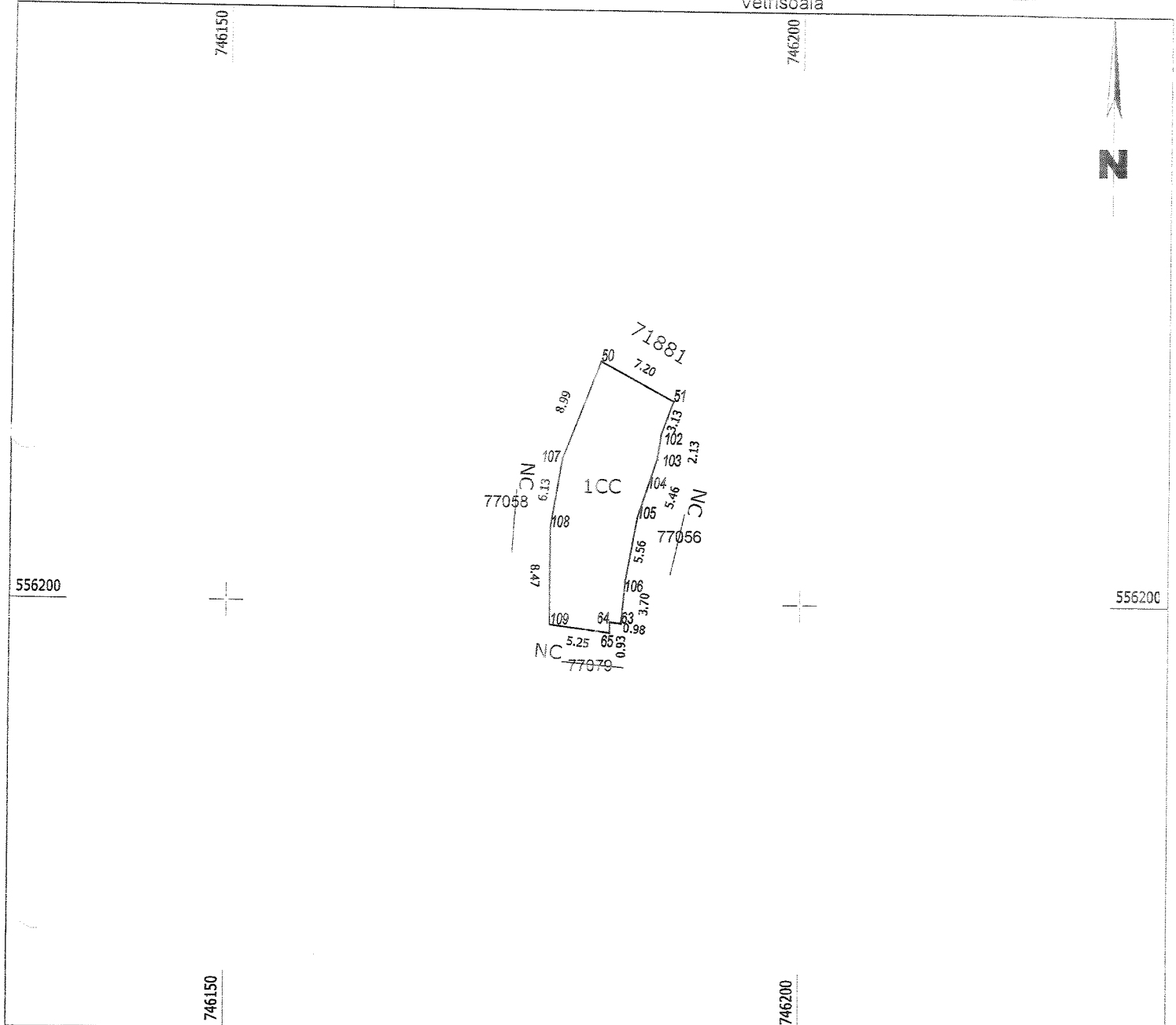
<p style="text-align: center;">Executant</p> <p>SC JOVCADLEX SRL, certificat de autorizare seria III nr. 1357, categoria PJ</p> <p>Confirm executarea masuratorilor la teren, corectitudinea intocmirii documentatiei cadastrale si corespondenta acesteia cu realitatea din teren.</p> <p style="text-align: center;">Semnatura</p> <p style="text-align: center;">Data: 16.11.2023</p>	<p style="text-align: center;">Inspector</p> <p>Confirm introducerea imobilului in baza de date integrate si atribuirea numarului cadastral.</p> <p style="text-align: center;">Semnatura si parafa</p> <p style="text-align: center;">Data _____</p>
--	---

# Plan de amplasament si delimitare a imobilului

## Scara 1:500



Nr.cadastral	Suprafata masurata a imobilului (mp)	Adresa imobilului
77057	157	Extravilan UAT Vetrisoaia, Tarla 28 Parcela 219/26, judet VASLUI
Carte funciara nr.		Unitatea Administrativ Teritoriala (UAT)
		Vetrisoaia



### A. Date referitoare la teren

Nr. parcela	Categorie de folosinta	Suprafata (mp)	Mentii
1	CC	157	Lot nr. 5.
<b>TOTAL</b>		157	

### B. Date referitoare la constructii

Cod	Destinatia	Suprafata construita la sol (mp)	Mentii
<b>TOTAL</b>			

**Suprafata totala masurata a imobilului = 157 mp**

Executant  
**SC SOVCADLEX SRL**, certificat de autorizare seria III nr. 1357,  
 categoria PJ

Confirm executarea masuratorilor la teren, corectitudinea intocmirii  
 documentatiei cadastrale si corespondenta acesteia cu realitatea din teren.

Semnatura

Data: 16.11.2023

Inspector


Confirm introducerea imobilului in baza de date integrate si atribuirea  
 numarului cadastral.

Semnatura si parafa

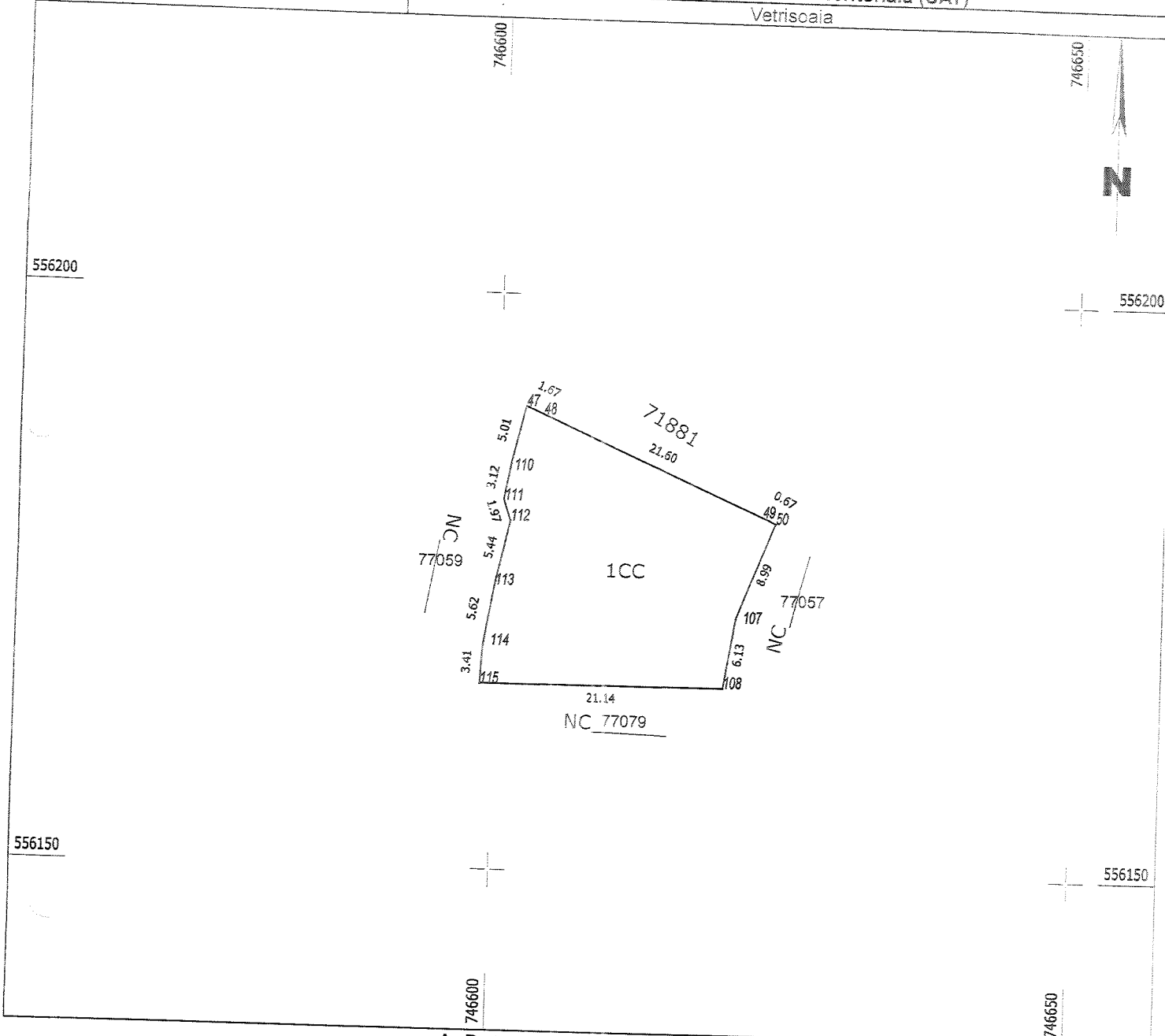
Data \_\_\_\_\_

# Plan de amplasament si delimitare a imobilului

Scara 1:<scara>



Nr.cadastral 77058	Suprafata masurata a imobilului (mp) 432	Adresa imobilului Extravilan UAT Vetrisoaia, Tarla 28 Parcela 219/26, judet VASLUI
Carte funciara nr.		Unitatea Administrativ Teritoriala (UAT) Vetrisoaia



### A. Date referitoare la teren

Nr. parcela	Categorie de folosinta	Suprafata (mp)	Mentiuni
1	CC	432	Lot nr. 6.
<b>TOTAL</b>		<b>432</b>	

### B. Date referitoare la constructii

Cod	Destinatia	Suprafata construita la sol (mp)	Mentiuni
<b>TOTAL</b>			

Suprafata totala masurata a imobilului = 432 mp

Executant  
SC SOVCADLEX SRL, certificat de autorizare seria III nr. 1357, categoria PJ

Confirm executarea masuratorilor la teren, corectitudinea intocmirii documentatiei cadastrale si corespondenta acesteia cu realitatea din teren.

Semnatura

Data: 16.11.2023

Inspector

Confirm introducerea imobilului in baza de date integrate si atribuirea numarului cadastral.


Semnatura si parafa

Date \_\_\_\_\_

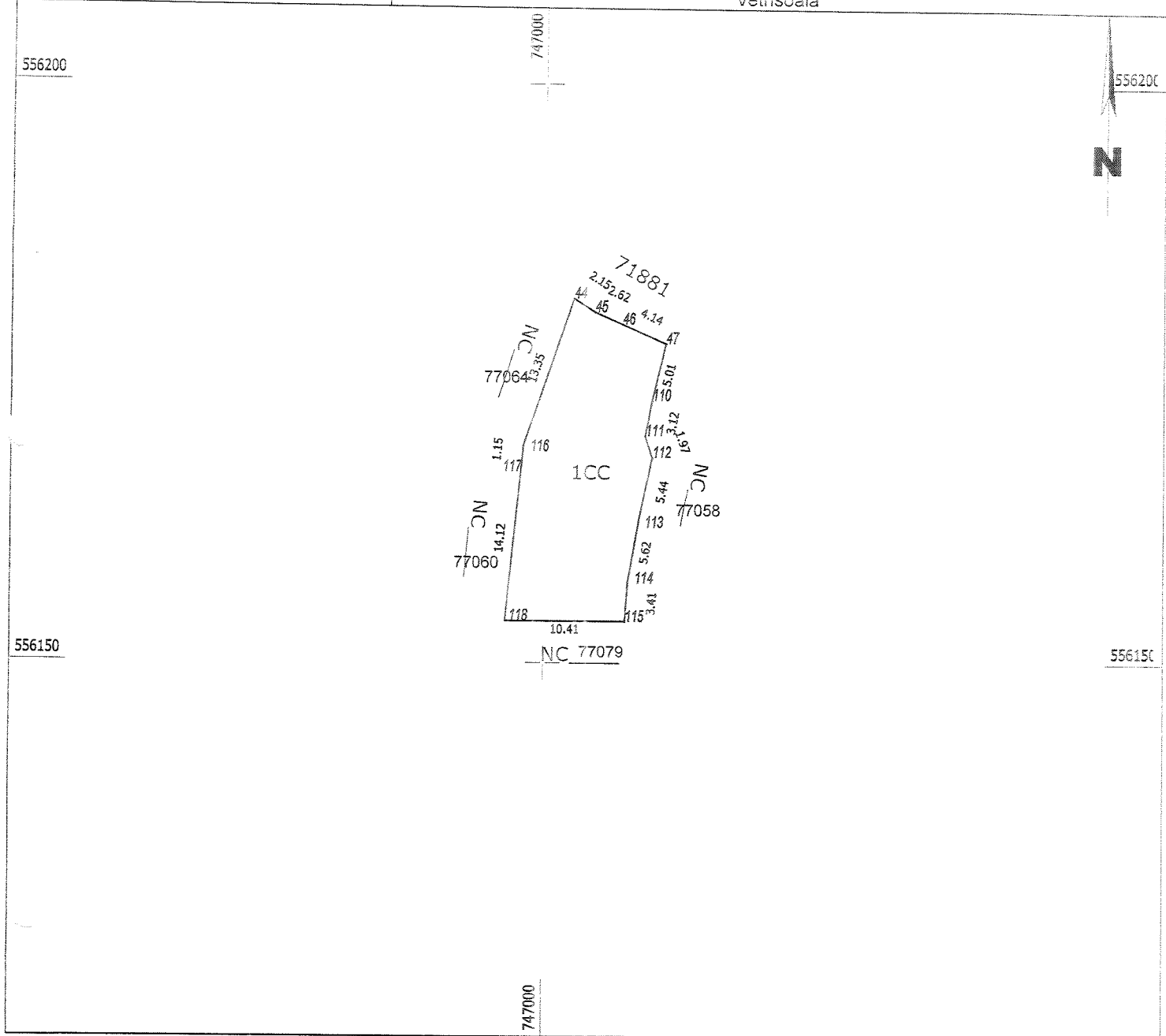
# Plan de amplasament si delimitare a imobilului

## Scara 1:500

73



Nr.cadastral	Suprafata masurata a imobilului (mp)	Adresa imobilului
77059	266	Extravilan UAT Vetrisoaia, Tarla 28 Parcela 219/26, judet VASLUI
Carte funciara nr.		Unitatea Administrativ Teritoriala (UAT)
		Vetrisoaia



### A. Date referitoare la teren

Nr. parcela	Categorie de folosinta	Suprafata (mp)	Mentii
1	CC	266	Lot nr. 7.
<b>TOTAL</b>		266	

### B. Date referitoare la constructii

Cod	Destinatia	Suprafata construita la sol (mp)	Mentii
<b>TOTAL</b>			

Suprafata totala masurata a imobilului = 266 mp

**Executant**  
**SC SOVCADLEX SRL, certificat de autorizare seria III nr. 1357, categoria PJ**

Confirm executarea masuratorilor la teren, corectitudinea intocmirii documentatiei cadastrale si corespondenta acesteia cu realitatea din teren.

Semnatura

Data: 16.11.2023

**Inspector**


Confirm introducerea imobilului in baza de date integrate si atribuirea numarului cadastral.

Semnatura si parafa

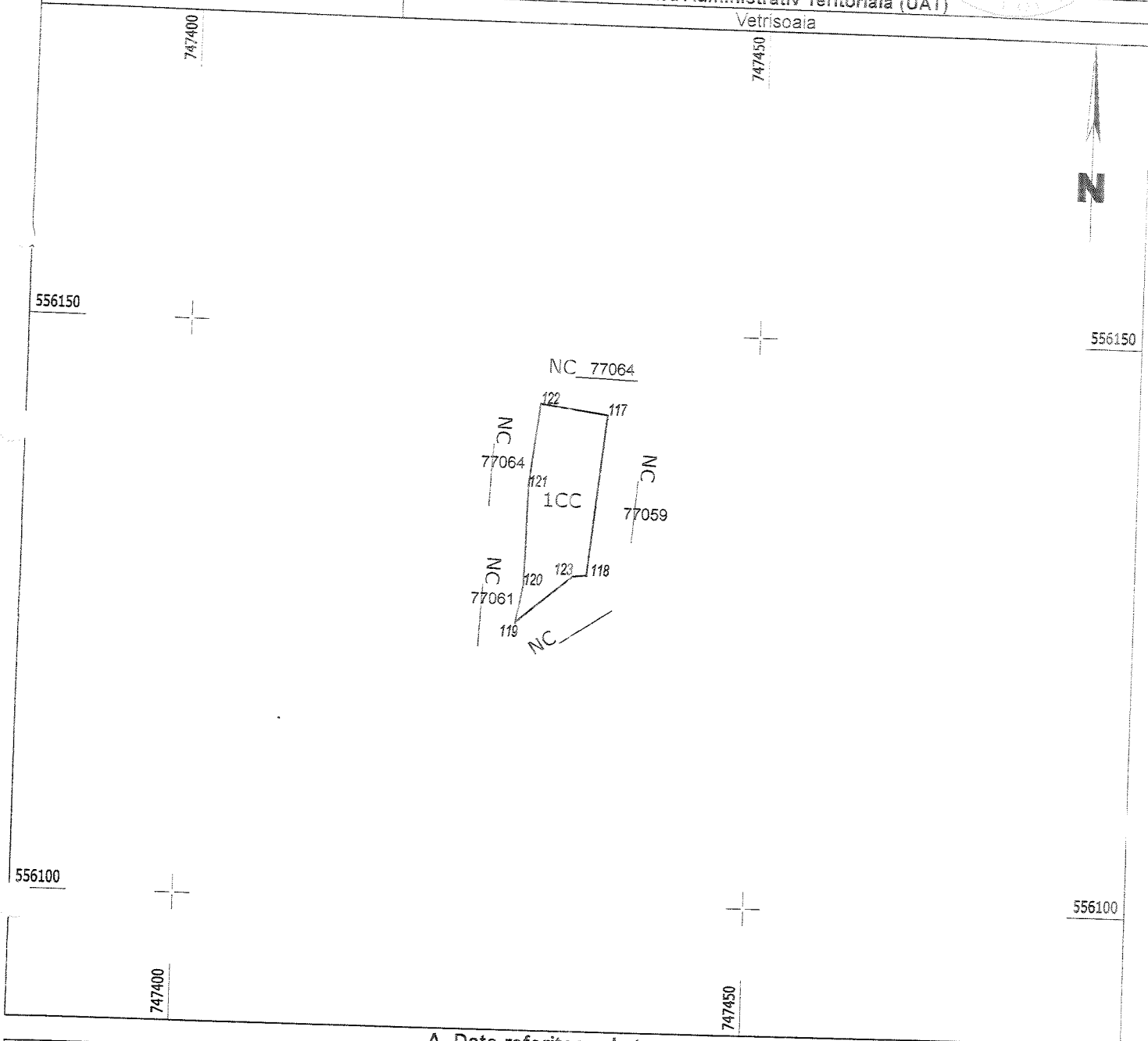
Data \_\_\_\_\_

# Plan de amplasament si delimitare a imobilului

## Scara 1:500



Nr.cadastral	Suprafata masurata a imobilului (mp)	Adresa imobilului
77060	94	Extravilan UAT Vetrisoaia, Tarla 28 Parcela 219/26, judet VASLUI
Carte funciara nr.		Unitatea Administrativ Teritoriala (UAT)
		Vetrisoaia



### A. Date referitoare la teren

Nr. parcela	Categorie de folosinta	Suprafata (mp)	Mentiuni
1	CC	94	Lot nr. 8.
<b>TOTAL</b>		94	

### B. Date referitoare la constructii


Cod	Destinatia	Suprafata construita la sol (mp)	Mentiuni
<b>TOTAL</b>			

**Suprafata totala masurata a imobilului = 94 mp**

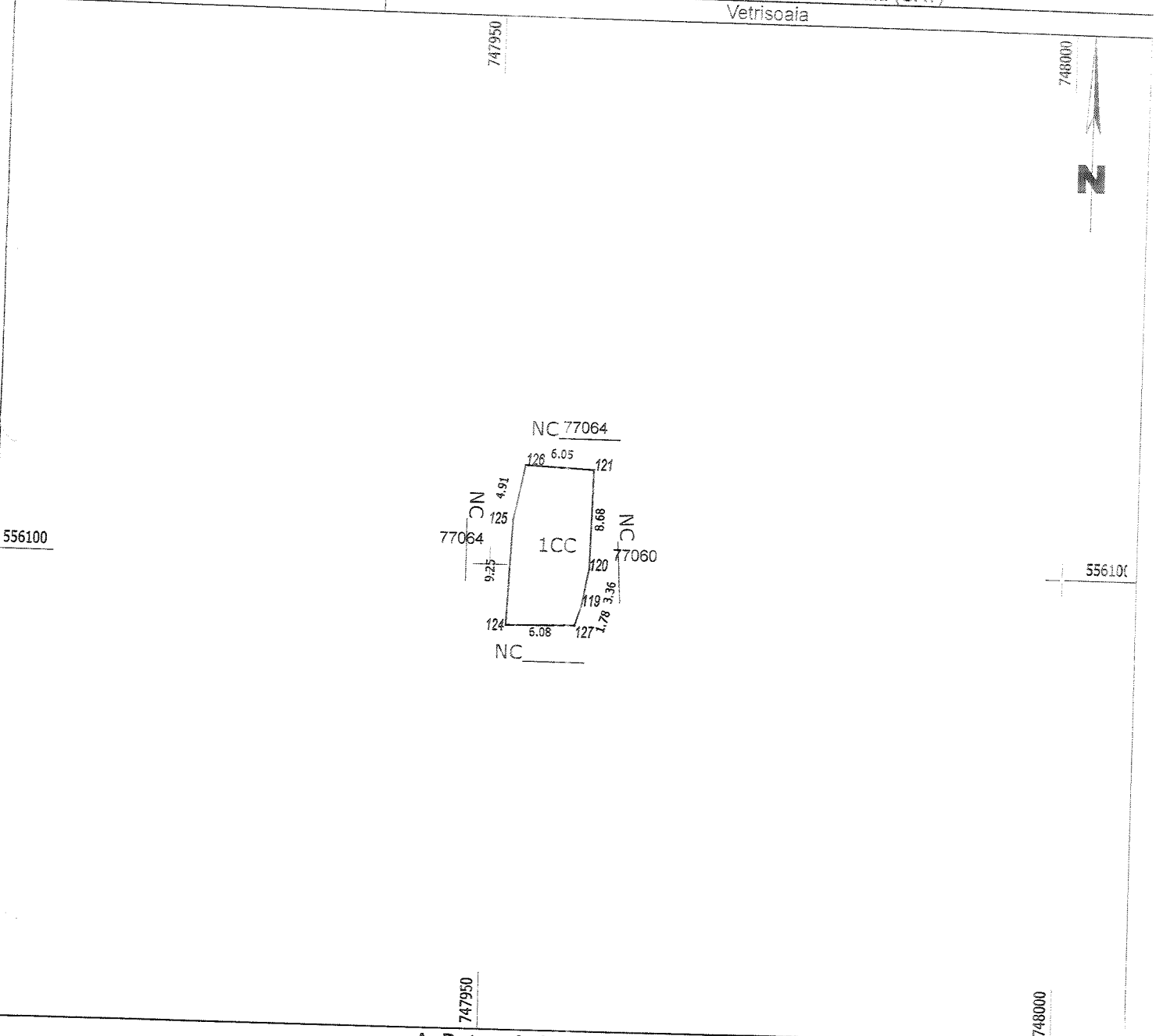
<p style="text-align: center;"><b>Executant</b> SC SOVCADLEX SRL, certificat de autorizare seria III nr. 1357, categoria PJ</p> <p>Confirm executarea masuratorilor la teren, corectitudinea intocmirii documentatiei cadastrale si corespondenta acesteia cu realitatea din teren.</p> <p style="text-align: center;">Semnatura</p> <p style="text-align: center;">Data: 16.11.2023</p>	<p style="text-align: center;"><b>Inspector</b></p> <p>Confirm introducerea imobilului in baza de date integrate si atribuirea numarului cadastral.</p> <p style="text-align: center;">Semnatura si parafa</p> <p style="text-align: center;">Data _____</p>
--	--

# Plan de amplasament si delimitare a imobilului

## Scara 1:500



Nr.cadastral	Suprafata masurata a imobilului (mp)	Adresa imobilului
77061	93	Extravilan UAT Vetrisoaia, Tarla 28 Parcela 219/26, judet VASLUI
Carte funciara nr.		Unitatea Administrativ Teritoriala (UAT)
		Vetrisoaia



### A. Date referitoare la teren

Nr. parcela	Categorie de folosinta	Suprafata (mp)	Mentiuni
1	CC	93	Lot nr. 9.
<b>TOTAL</b>		<b>93</b>	

### B. Date referitoare la constructii

Cod	Destinatia	Suprafata construita la sol (mp)	Mentiuni
<b>TOTAL</b>			

**Suprafata totala masurata a imobilului = 93 mp**


<p style="text-align: center;">Executant</p> <p>SC SOVCADLEX SRL, certificat de autorizare seria III nr. 1357, categoria PJ</p> <p style="text-align: center;">Semnatura</p> <p style="text-align: center;">Data: 16.11.2023</p>	<p style="text-align: center;">Inspector</p> <p style="text-align: center;">Semnatura si parafa</p> <p style="text-align: center;">Data _____</p>
--	---

Confirm executarea masuratorilor la teren, corectitudinea intocmirii documentatiei cadastrale si corespondenta acesteia cu realitatea din teren.

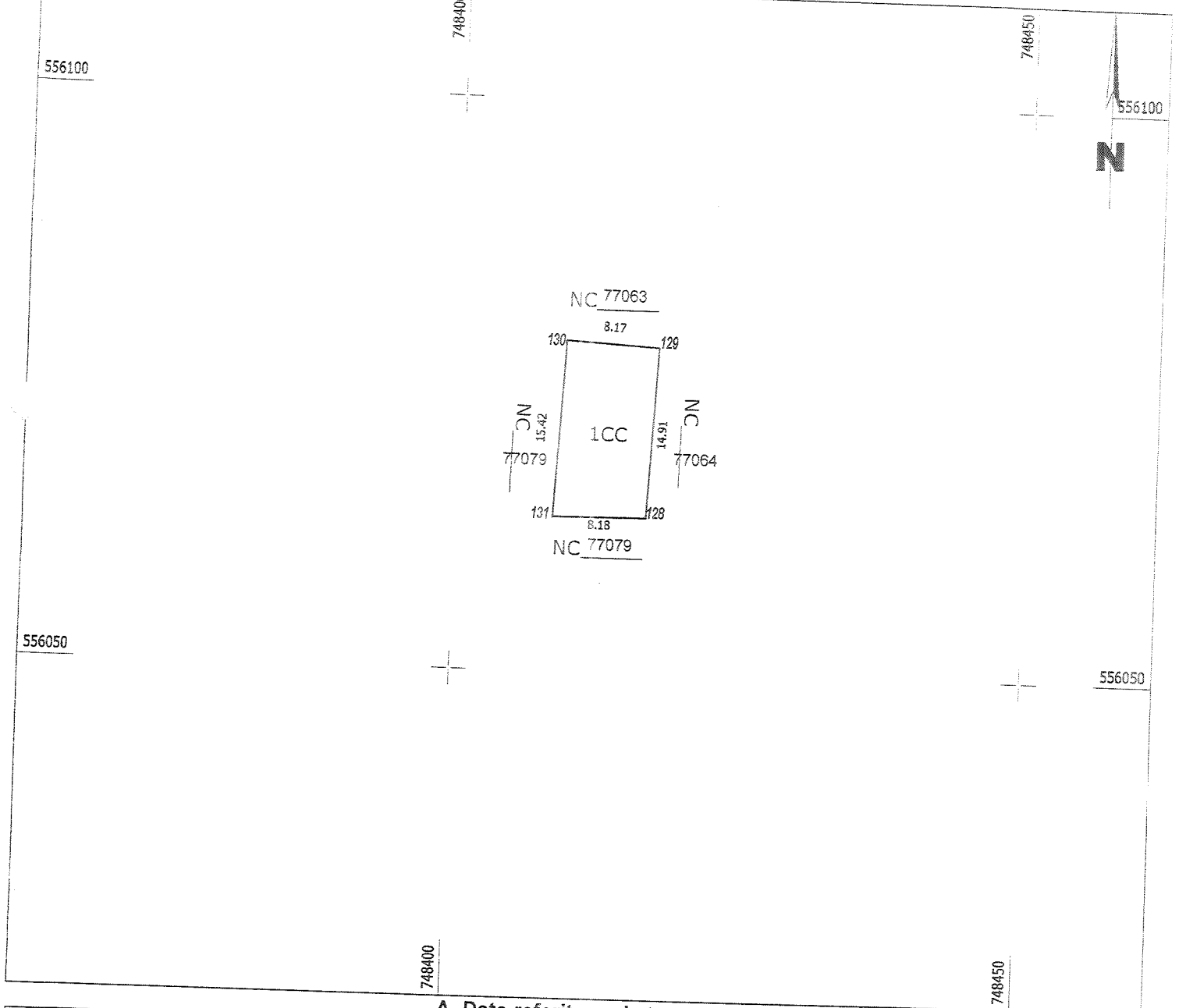
Confirm introducerea imobilului in baza de date integrate si atribuirea numarului cadastral.

# Plan de amplasament si delimitare a imobilului

## Scara 1:500



Nr.cadastral	Suprafata masurata a imobilului (mp)	Adresa imobilului
77062	124	Extravilan UAT Vetrisoaia, Tarla 28 Parcela 219/26, Judet VASLUI
Carte funciară nr.		Unitatea Administrativ Teritoriala (UAT)
		Vetrisoaia



A. Date referitoare la teren			
Nr. parcela	Categorie de folosinta	Suprafata (mp)	Mentiuni
1	CC	124	Lot nr. 10.
<b>TOTAL</b>		<b>124</b>	

B. Date referitoare la constructii			
Cod	Destinatia	Suprafata construita la sol (mp)	Mentiuni
<b>TOTAL</b>			

**Suprafata totala masurata a imobilului = 124 mp**

Executant  
**S. SOVCADLEX SRL**, certificat de autorizare seria III nr. 1357, categoria PJ

Confirm executarea masuratorilor la teren, corectitudinea intocmirii documentatiei cadastrale si corespondenta acestora cu realitatea din teren.

Semnatura

Data: 16.11.2023

Inspector


Confirm introducerea imobilului in baza de date integrate si atribuirea numarului cadastral.

Semnatura si parafa

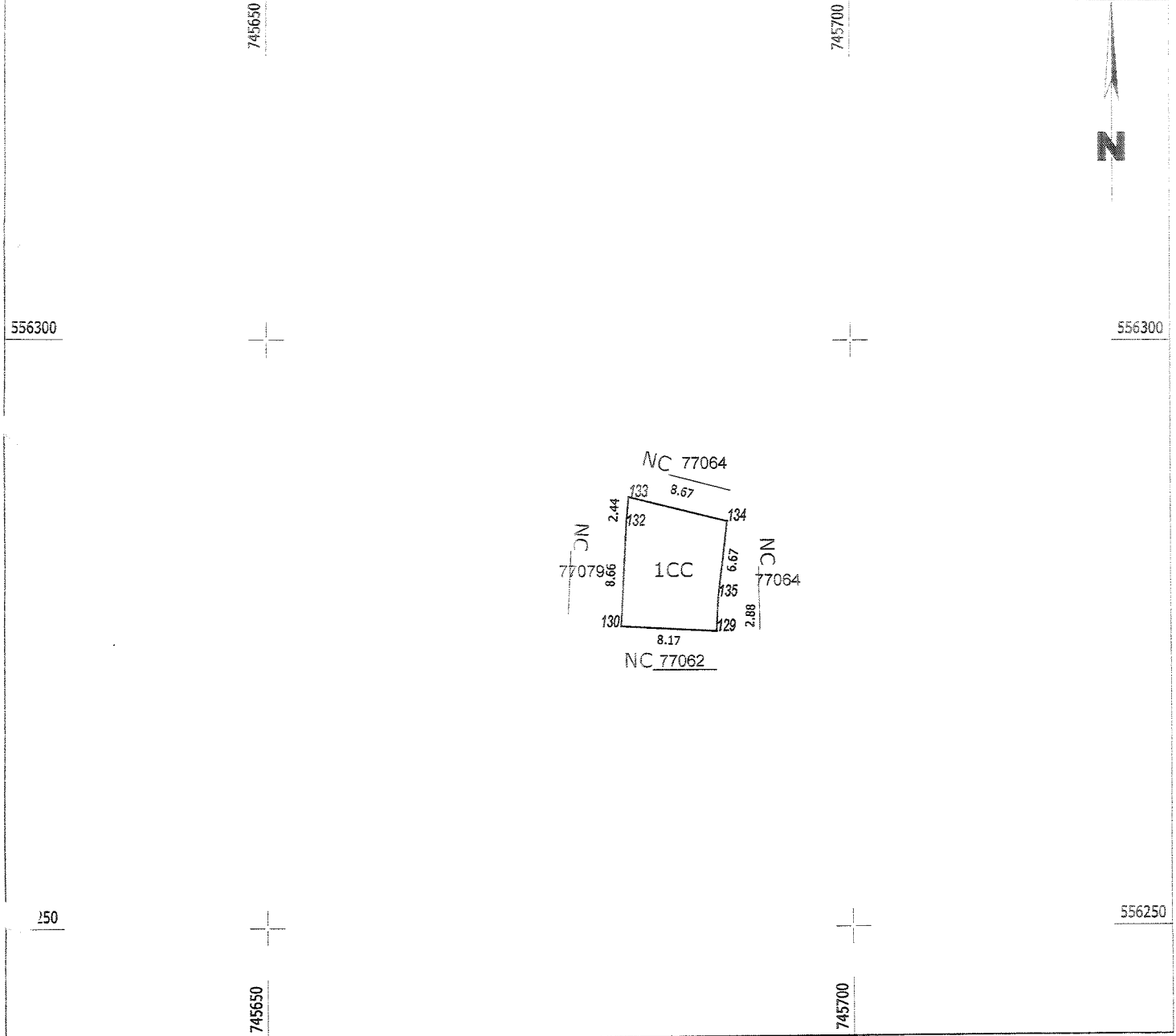
Data \_\_\_\_\_

# Plan de amplasament si delimitare a imobilului

## Scara 1:500



Nr.cadastral	Suprafata masurata a imobilului (mp)	Adresa imobilului
77063	86	Extravilan UAT Vetrisoaia, Tarla 28 Parcela 219/26, judet VASLUI
Carte funciară nr.		Unitatea Administrativ Teritoriala (UAT)
		Vetrisoaia



### A. Date referitoare la teren

Nr. parcela	Categorie de folosinta	Suprafata (mp)	Mentii
1	CC	86	Lot nr. 11.
<b>TOTAL</b>		86	

### B. Date referitoare la constructii


Cod	Destinatia	Suprafata construita la sol (mp)	Mentii
<b>TOTAL</b>			

**Suprafata totala masurata a imobilului = 86 mp**

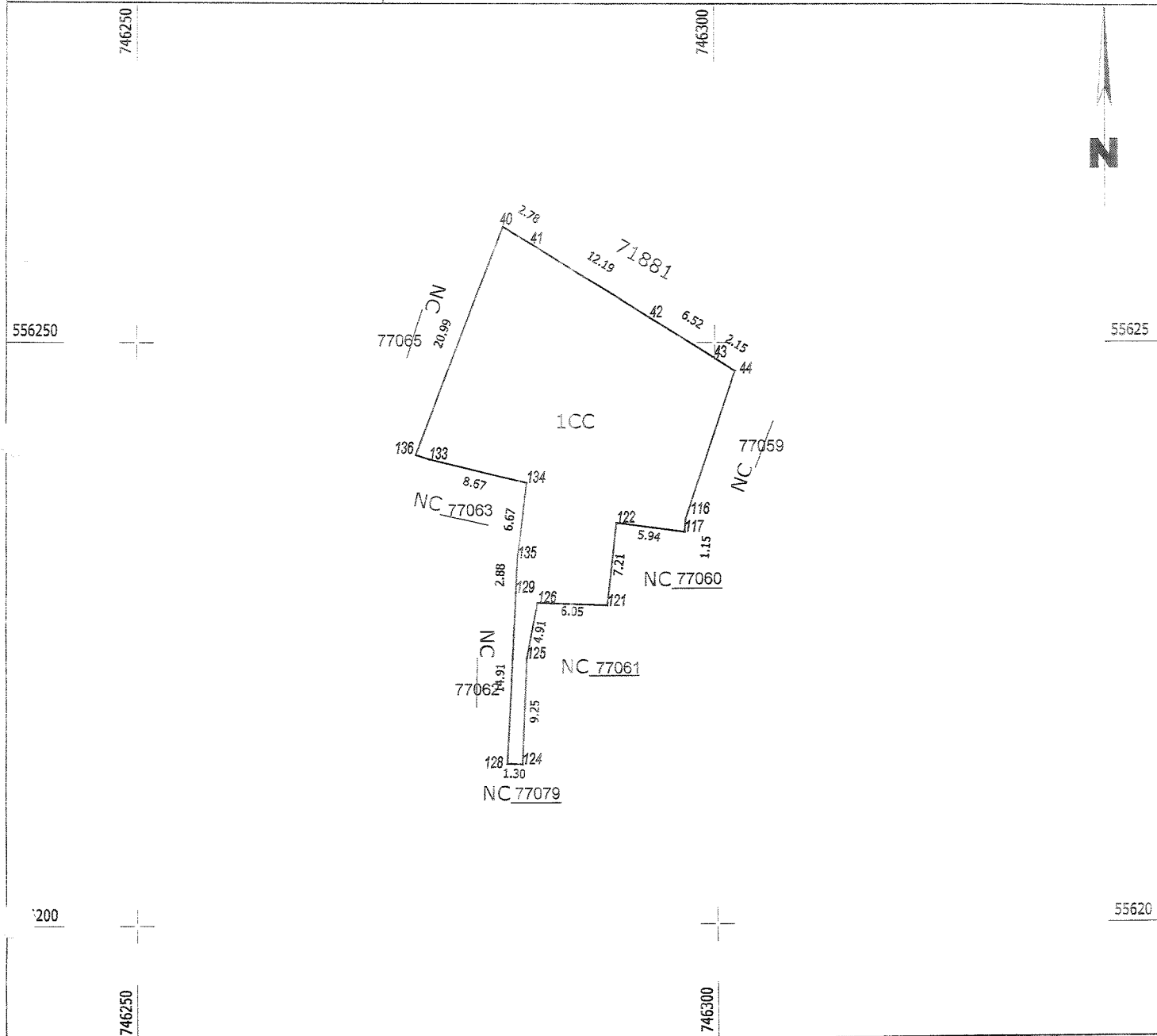
<p style="text-align: center;">Executant SC SOVCADLEX SRL, certificat de autorizare seria III nr. 1357, categoria PJ</p> <p style="text-align: center;">Confirm executarea masuratorilor la teren, corectitudinea intocmirii documentatiei cadastrale si corespondenta acestora cu realitatea din teren.</p> <p style="text-align: center;">Semnatura</p> <p style="text-align: center;">Data: 16.11.2023</p>	<p style="text-align: center;">Inspector</p> <p style="text-align: center;">Confirm introducerea imobilului in baza de date integrate si atribuirea numarului cadastral.</p> <p style="text-align: center;">Semnatura si parafa</p> <p style="text-align: center;">Data _____</p>
---	---

# Plan de amplasament si delimitare a imobilului

## Scara 1:500



Nr.cadastral	Suprafata masurata a imobilului (mp)	Adresa imobilului
77064	511	Extravilan UAT Vetrisoaia, Tarla 28 Parcela 219/26, judet VASLUI
Carte funciara nr.		Unitatea Administrativ Teritoriala (UAT)
		Vetrisoaia



### A. Date referitoare la teren

Nr. parcela	Categorie de folosinta	Suprafata (mp)	Mentiuni
1	CC	511	Lot nr. 12.
<b>TOTAL</b>		511	

### B. Date referitoare la constructii


Cod	Destinatia	Suprafata construita la sol (mp)	Mentiuni
<b>TOTAL</b>			

**Suprafata totala masurata a imobilului = 511 mp**

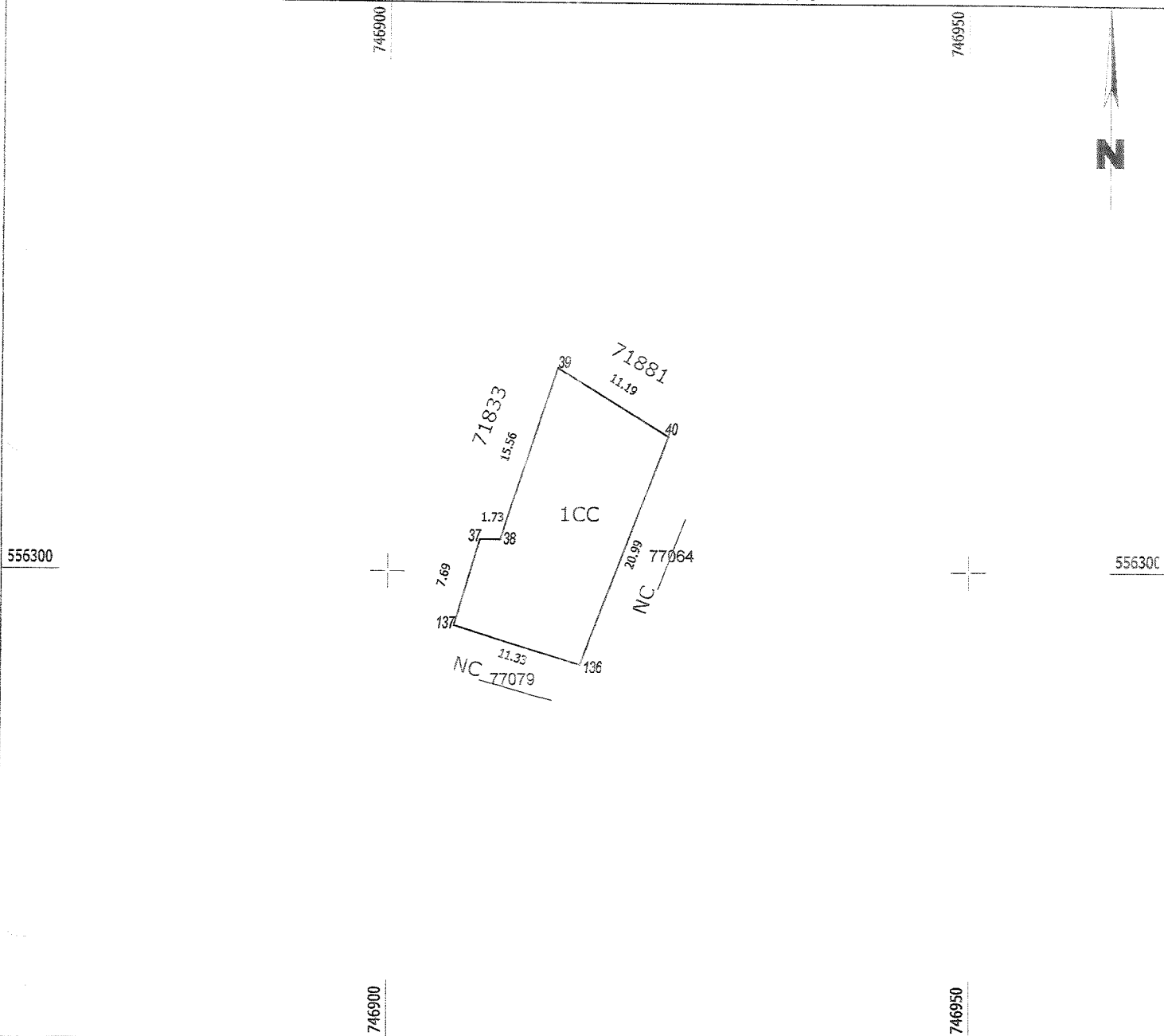
<p style="text-align: center;"><b>Executant</b> SC SOVCADLEX SRL, certificat de autorizare seria III nr. 1357, categoria PJ</p> <p>Confirm executarea masuratorilor la teren, corectitudinea intocmirii documentatiei cadastrale si corespondenta acesteia cu realitatea din teren.</p> <p style="text-align: center;">Semnatura</p> <p style="text-align: center;">Data: 16.11.2023</p>	<p style="text-align: center;"><b>Inspector</b></p> <p>Confirm introducerea imobilului in baza de date integrate si atribuirea numarului cadastral.</p> <p style="text-align: center;">Semnatura si parafa</p> <p style="text-align: center;">Data _____</p>
--	--

# Plan de amplasament si delimitare a imobilului

## Scara 1:500



Nr.cadastral	Suprafata masurata a imobilului (mp)	Adresa imobilului
77065	246	Extravilan UAT Vetrisoala, Tarla 28 Parcela 219/26, judet VASLUI
Carte funciara nr.		Unitatea Administrativ Teritoriala (UAT)
		Vetrisoala



### A. Date referitoare la teren

Nr. parcela	Categorie de folosinta	Suprafata (mp)	Mentiiuni
1	CC	246	Lot nr. 13.
<b>TOTAL</b>		<b>246</b>	


### B. Date referitoare la constructii

Cod	Destinatia	Suprafata construita la sol (mp)	Mentiiuni
<b>TOTAL</b>			

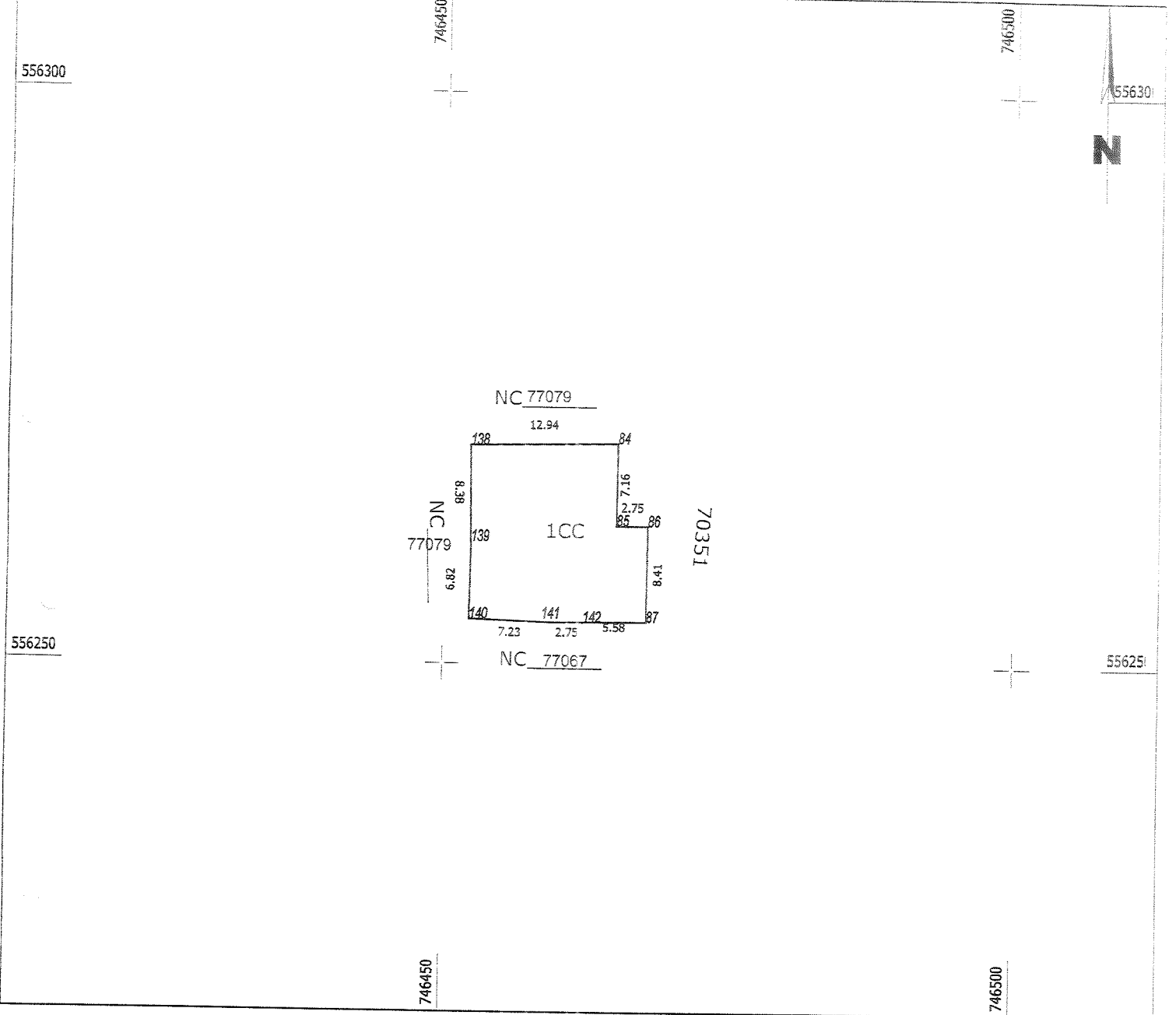
**Suprafata totala masurata a imobilului = 246 mp**

<p style="text-align: center;">Executant SC SOVCADLEX SRL, certificat de autorizare seria III nr. 1357, categoria PJ</p> <p style="text-align: center;">Confirm executarea masuratorilor la teren, corectitudinea intocmirii documentatiei cadastrale si corespondenta acesteia cu realitatea din teren.</p> <p style="text-align: center;">Semnatura</p> <p style="text-align: center;">Data: 16.11.2023</p>	<p style="text-align: center;">Inspector</p> <p style="text-align: center;">Confirm introducerea imobilului in baza de date integrate si atribuirea numarului cadastral.</p> <p style="text-align: center;">Semnatura si parafa</p> <p style="text-align: center;">Data _____</p>
---	---

**Plan de amplasament si delimitare a imobilului**  
Scara 1:500



Nr.cadastral	Suprafata masurata a imobilului (mp)	Adresa imobilului
77066	222	Extravilan UAT Vetrisoia, Tarla 28 Parcela 219/26, judet VASLUI
Carte funciara nr.	Unitatea Administrativ Teritoriala (UAT)	
	Vetrisoia	



**A. Date referitoare la teren**

Nr. parcela	Categorie de folosinta	Suprafata (mp)	Mentii
1	CC	222	Lot nr. 14.
<b>TOTAL</b>		<b>222</b>	

**B. Date referitoare la constructii**

Cod	Destinatia	Suprafata construita la sol (mp)	Mentii
<b>TOTAL</b>			

**Suprafata totala masurata a imobilului = 222 mp**

Executant  
 SC SOVCADLEX SRL, certificat de autorizare seria III nr. 1357, categoria PJ

Confirm executarea masuratorilor la teren, corectitudinea intocmirii documentatiei cadastrale si corespondenta acestora cu realitatea din teren.

Semnatura

Data: 16.11.2023

Inspector


Confirm introducerea imobilului in baza de date integrate si atribuirea numarului cadastral.

Semnatura si parafa

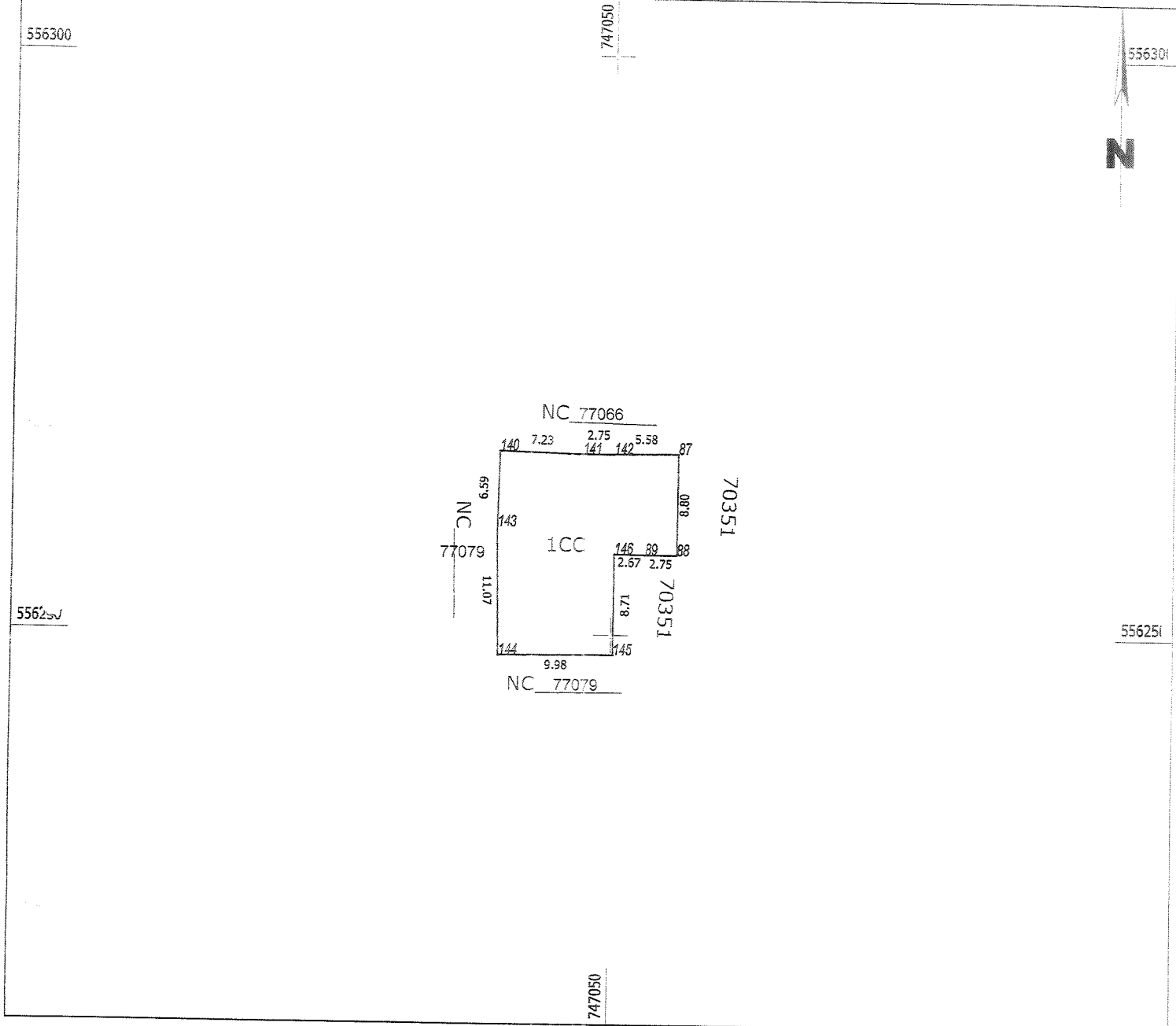
Data \_\_\_\_\_

# Plan de amplasament si delimitare a imobilului

## Scara 1:500



Nr.cadastral	Suprafata masurata a imobilului (mp)	Adresa imobilului
77067	224	Extravilan UAT Vetrisoaia, Tarla 28 Parcela 219/26, judet VASLUI
Carte funciara nr.		Unitatea Administrativ Teritoriala (UAT)
		Vetrisoaia



### A. Date referitoare la teren

Nr. parcela	Categorie de folosinta	Suprafata (mp)	Mentiuni
1	CC	224	Lot nr. 15.
<b>TOTAL</b>		<b>224</b>	

### B. Date referitoare la constructii



Cod	Destinatia	Suprafata construita la sol (mp)	Mentiuni
<b>TOTAL</b>			

**Suprafata totala masurata a imobilului = 224 mp**

<p style="text-align: center;">Executant</p> <p>SC SOVCADLEX SRL, certificat de autorizare seria III nr. 1357, categoria PJ</p> <p style="text-align: center;">Semnatura</p> <p style="text-align: center;">Data: 16.11.2023</p>	<p style="text-align: center;">Inspector</p> <p>Confirm introducerea imobilului in baza de date integrate si atribuirea numarului cadastral.</p> <p style="text-align: center;">Semnatura si parafa</p> <p style="text-align: center;">Data _____</p>
--	---

**Pian de amplasament si delimitare a imobilului**  
**Scara 1:500**

82



**A. Date referitoare la teren**

Nr. parcela	Categorie de folosinta	Suprafata (mp)	Mentuni
1	CC	19	Lot nr. 16.
<b>TOTAL</b>		19	

**B. Date referitoare la constructii**

Cod	Destinatia	Suprafata construita la sol (mp)	Mentuni
<b>TOTAL</b>			

**Suprafata totala masurata a imobilului = 19 mp**

**Executant**  
 SC SOVCADLEX SRL, certificat de autorizare seria III nr. 1357, categoria PJ

Confirm executarea masuratorilor la teren, corectitudinea intocmirii documentatiei cadastrale si corespondenta acestora cu realitatea din teren.

Semnatura

Data: 16.11.2023

**Inspector**


Confirm introducerea imobilului in baza de date integrate si atribuirea numarului cadastral.

Semnatura si parafa

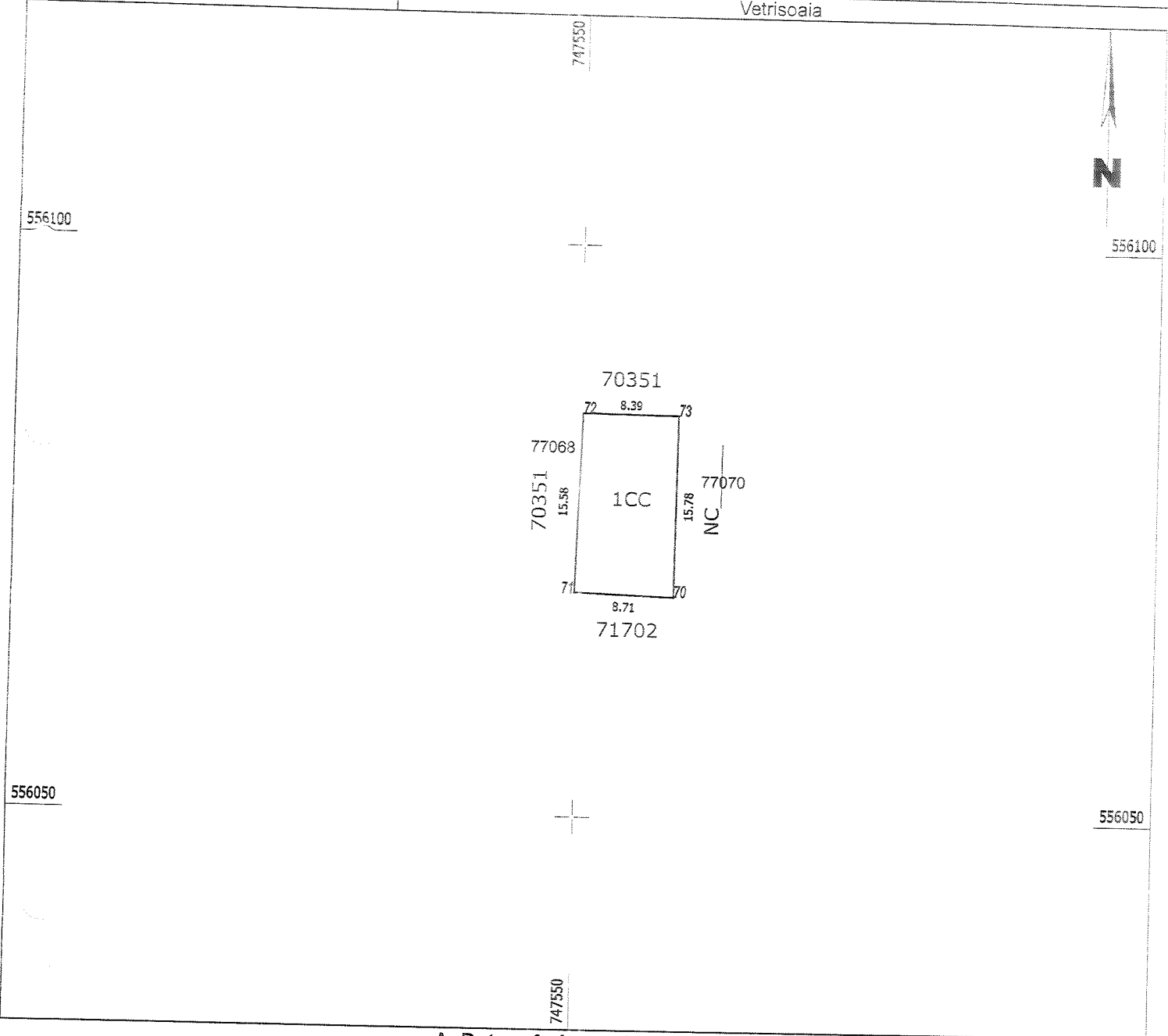
Data \_\_\_\_\_

# Plan de amplasament si delimitare a imobilului

## Scara 1:500



<b>Nr.cadastral</b>	<b>Suprafata masurata a imobilului (mp)</b>	<b>Adresa imobilului</b>
77069	134	Extravilan UAT Vetrisoaia, Tarla 28 Parcela 219/26, judet VASLUI.
<b>Carte funciara nr.</b>		<b>Unitatea Administrativ Teritoriala (UAT)</b>
		Vetrisoaia



### A. Date referitoare la teren

Nr. parcela	Categorie de folosinta	Suprafata (mp)	Mentiuni
1	CC	134	Lot nr. 17.
<b>TOTAL</b>		134	

### B. Date referitoare la constructii


Cod	Destinatia	Suprafata construita la sol (mp)	Mentiuni
<b>TOTAL</b>			

**Suprafata totala masurata a imobilului = 134 mp**

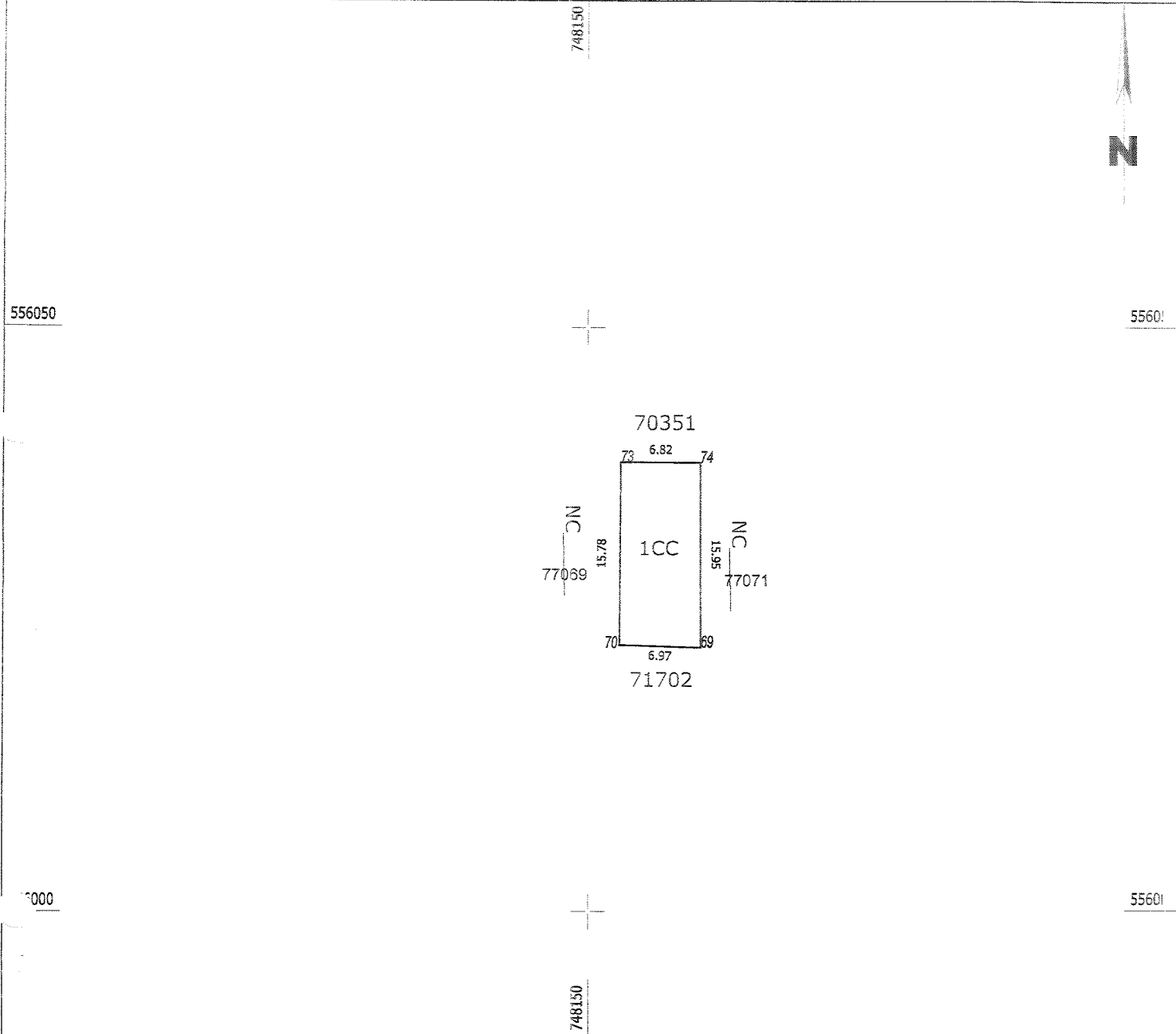
<p><b>Executant</b> SC SOVCADLEX SRL, certificat de autorizare seria III nr. 1357, categoria PJ</p> <p>Confirm executarea masuratorilor la teren, corectitudinea intocmirii documentatiei cadastrale si corespondenta acesteia cu realitatea din teren.</p> <p style="text-align: center;">Semnatura</p> <p style="text-align: center;">Data. 16.11.2023</p>	<p style="text-align: center;"><b>Inspector</b></p> <p>Confirm introducerea imobilului in baza de date integrate si atribuirea numarului cadastral.</p> <p style="text-align: center;">Semnatura si parafa</p> <p style="text-align: center;">Data _____</p>
--	--

# Plan de amplasament si delimitare a imobilului

## Scara 1:500



<b>Nr.cadastral</b>	<b>Suprafata masurata a imobilului (mp)</b>	<b>Adresa imobilului</b>
77070	109	Extravilan UAT Vetrisoaia, Terla 28 Parcela 219/26, judet VASLUI
<b>Carte funciara nr.</b>		<b>Unitatea Administrativ Teritoriala (UAT)</b>
		Vetrisoaia



### A. Date referitoare la teren

Nr. parcela	Categorie de folosinta	Suprafata (mp)	Mentiuni
1	CC	109	Lot nr. 18.
<b>TOTAL</b>		109	

### B. Date referitoare la constructii


Cod	Destinatia	Suprafata construita la sol (mp)	Mentiuni
<b>TOTAL</b>			

**Suprafata totala masurata a imobilului = 109 mp**

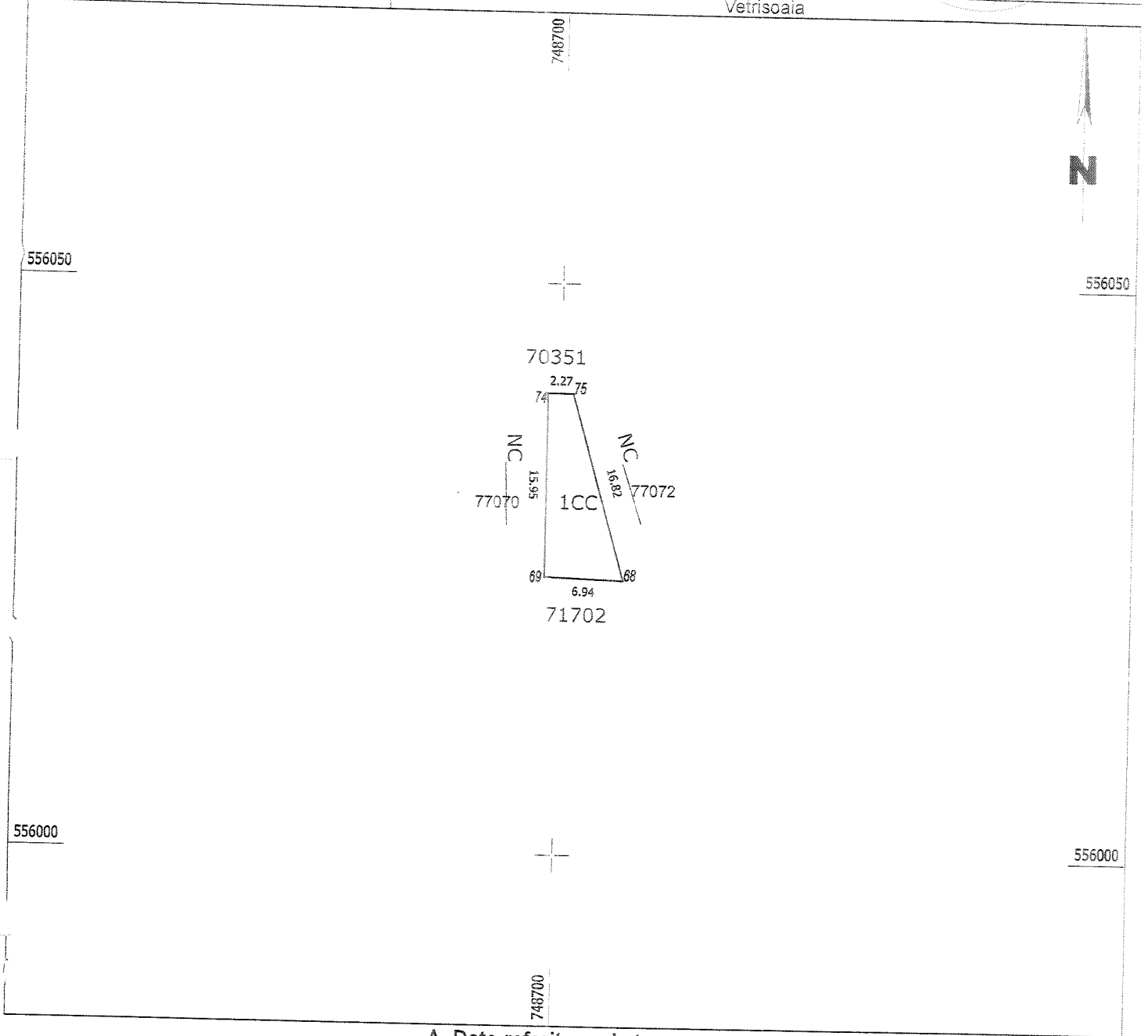
<p style="text-align: center;"><b>Executant</b> SC SOVCADLEX SRL, certificat de autorizare seria III nr. 1357, categoria PJ</p> <p style="text-align: center;">Confirm executarea masuratorilor la teren, corectitudinea intocmirii documentatiei cadastrale si corespondenta acesteia cu realitatea din teren.</p> <p style="text-align: center;">Semnatura</p> <p style="text-align: center;">Data: 16.11.2023</p>	<p style="text-align: center;"><b>Inspector</b></p> <p style="text-align: center;">Confirm introducerea imobilului in baza de date integrate si atribuirea numarului cadastral.</p> <p style="text-align: center;">Semnatura si parafa</p> <p style="text-align: center;">Data _____</p>
--	--

# Plan de amplasament si delimitare a imobilului

## Scara 1:500



Nr.cadastral	Suprafata masurata a imobilului (mp)	Adresa imobilului
77071	74	Extravilan UAT Vetrisoaia, Tarla 28 Parcela 219/26, judet VASLUI
Carte funciara nr.		Unitatea Administrativ Teritoriala (UAT)
		Vetrisoaia



### A. Date referitoare la teren

Nr. parcela	Categorie de folosinta	Suprafata (mp)	Mentiuni
1	CC	74	Lot nr. 19.
<b>TOTAL</b>		<b>74</b>	

### B. Date referitoare la constructii


Cod	Destinatia	Suprafata construita la sol (mp)	Mentiuni
<b>TOTAL</b>			

**Suprafata totala masurata a imobilului = 74 mp**

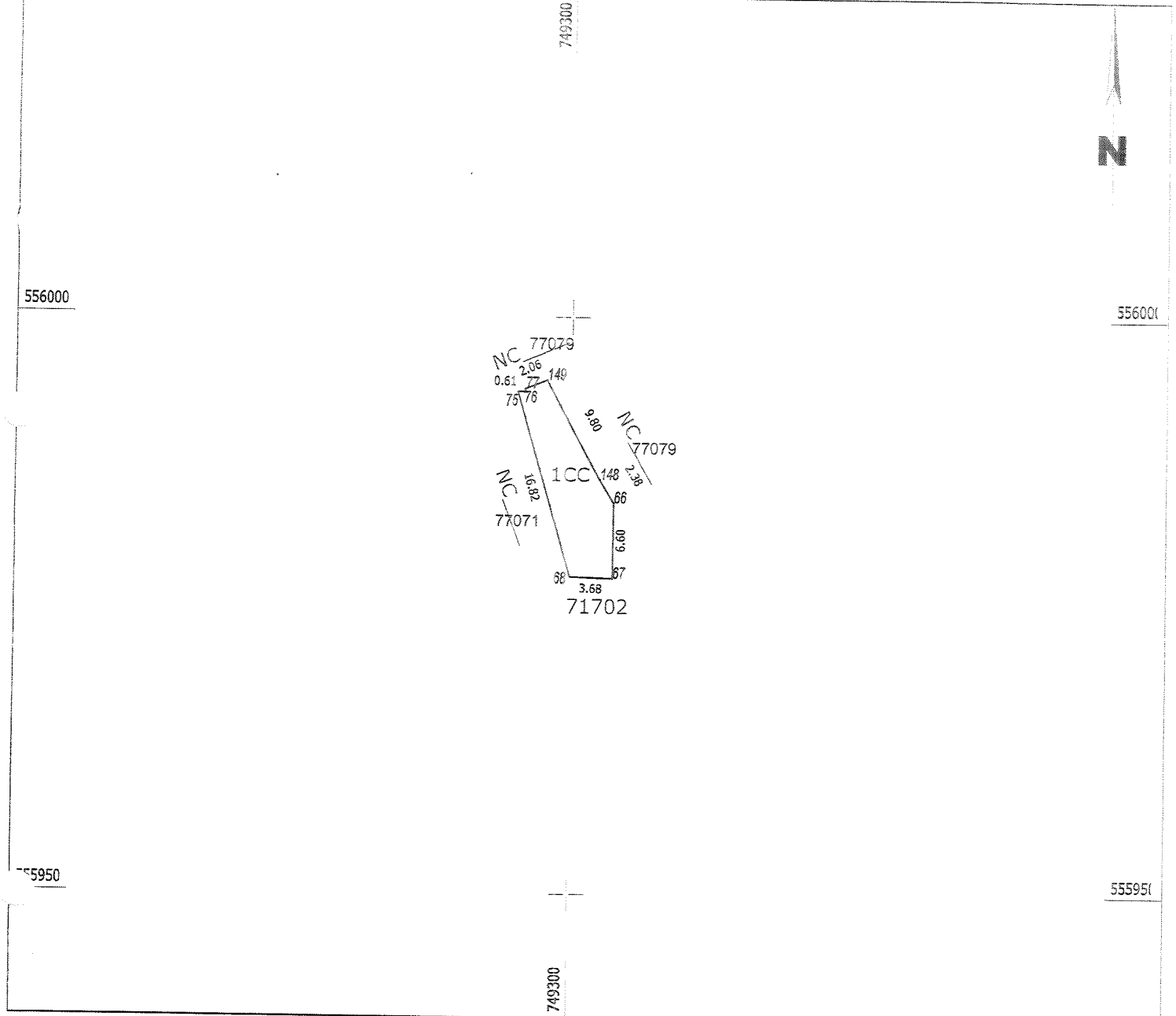
<p style="text-align: center;"><b>Executant</b> SC SOVCADLEX SRL, certificat de autorizare seria III nr. 1357, categoria PJ</p> <p>Confirm executarea masuratorilor la teren, corectitudinea intocmirii documentatiei cadastrale si corespondenta acesteia cu realitatea din teren.</p> <p style="text-align: center;">Semnatura</p> <p style="text-align: center;">Data: 16.11.2023</p>	<p style="text-align: center;"><b>Inspector</b></p> <p>Confirm introducerea imobilului in baza de date integrate si atribuirea numarului cadastral.</p> <p style="text-align: center;">Semnatura si parafa</p> <p style="text-align: center;">Data _____</p>
--	--

# Plan de amplasament si delimitare a imobilului

## Scara 1:500



Nr.cadastral	Suprafata masurata a imobilului (mp)	Adresa imobilului
77072	73	Extravilan UAT Vetrisoaia, Tara 28 Parcela 219/26, judet VASLUI
Carte funciara nr.		Unitatea Administrativ Teritoriala (UAT)
		Vetrisoaia



### A. Date referitoare la teren

Nr. parcela	Categorie de folosinta	Suprafata (mp)	Mentiuni
1	CC	73	Lot nr. 20.
<b>TOTAL</b>		73	

### B. Date referitoare la constructii


Cod	Destinatia	Suprafata construita la sol (mp)	Mentiuni
<b>TOTAL</b>			

**Suprafata totala masurata a imobilului = 73 mp**

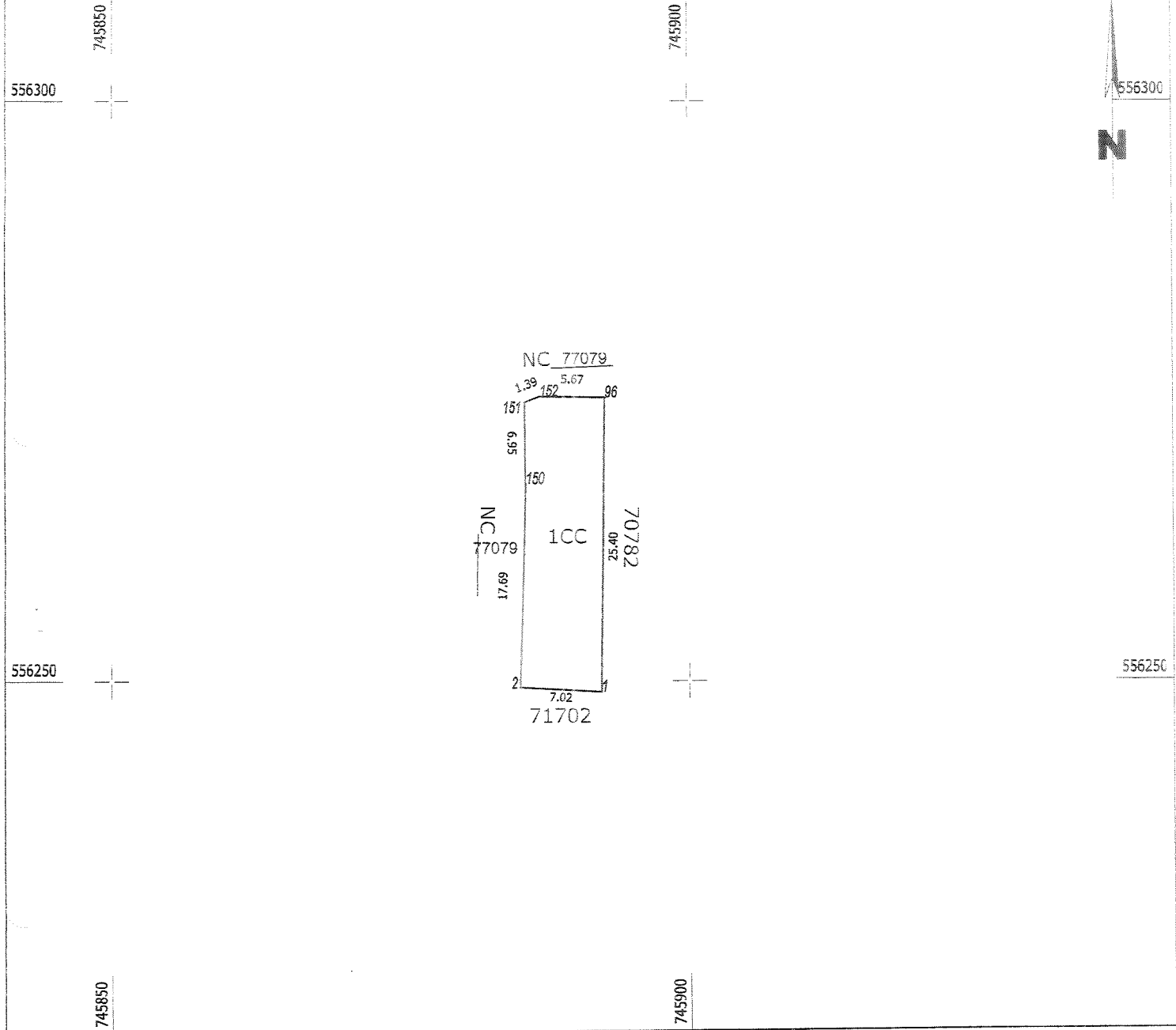
<p><b>Executant</b>                  SC SOVCADLEX SRL, certificat de autorizare seria III nr. 1357, categoria PJ</p> <p>Confirm executarea masuratorilor la teren, corectitudinea intocmirii documentatiei cadastrale si corespondenta acesteia cu realitatea din teren.</p> <p style="text-align: center;">Semnatura</p> <p style="text-align: center;">Data: 16.11.2023</p>	<p style="text-align: center;"><b>Inspector</b></p> <p>Confirm introducerea imobilului in baza de date integrate si atribuirea numarului cadastral.</p> <p style="text-align: center;">Semnatura si parafa</p> <p style="text-align: center;">Data _____</p>
---	--

# Plan de amplasament si delimitare a imobilului

## Scara 1:500



Nr.cadastral	Suprafata masurata a imobilului (mp)	Adresa imobilului
77073	174	Extravilan UAT Vetrisoaia, Tarla 28 Parcela 219/26, judet VASLUI
Carte funciara nr.		Unitatea Administrativ Teritoriala (UAT) Vetrisoaia



### A. Date referitoare la teren

Nr. parcela	Categorie de folosinta	Suprafata (mp)	Mentiuni
1	CC	174	Lot nr. 21.
<b>TOTAL</b>		<b>174</b>	

### B. Date referitoare la constructii

Cod	Destinatia	Suprafata construita la sol (mp)	Mentiuni
<b>TOTAL</b>			


**Suprafata totala masurata a imobilului = 174 mp**

<p style="text-align: center;">Executant SC SOVCADLEX SRL, certificat de autorizare seria III nr. 1357, categoria PJ</p> <p style="text-align: center;">Confirm executarea masuratorilor la teren, corectitudinea intocmirii documentatiei cadastrale si corespondenta acesteia cu realitatea din teren.</p> <p style="text-align: center;">Semnatura</p> <p style="text-align: center;">Data: 16.11.2023</p>	<p style="text-align: center;">Inspector</p> <p style="text-align: center;">Confirm introducerea imobilului in baza de date integrate si atribuirea numarului cadastral.</p> <p style="text-align: center;">Semnatura si parafa</p> <p style="text-align: center;">Data _____</p>
---	---

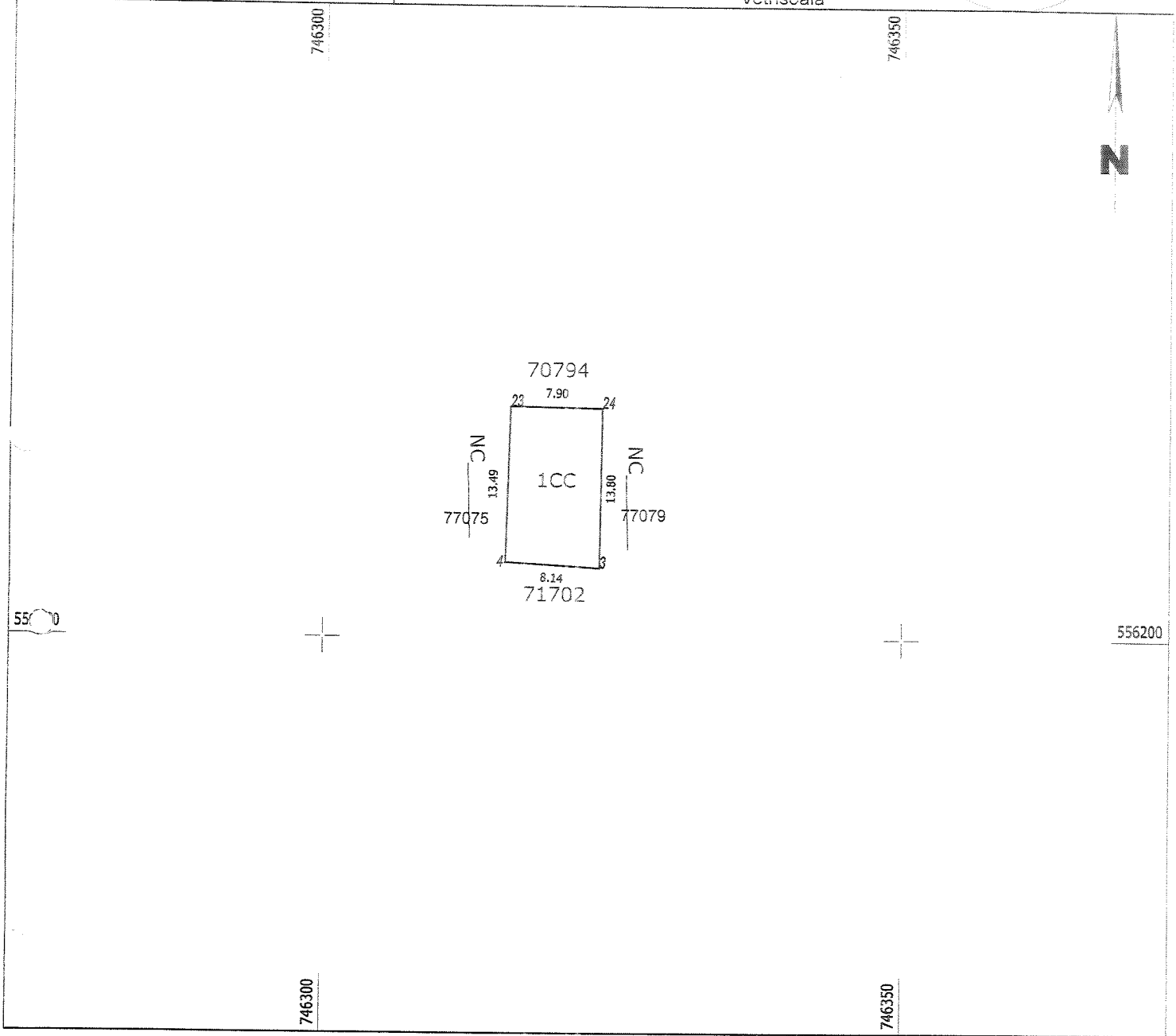
# Plan de amplasament si delimitare a imobilului

## Scara 1:500

82



Nr.cadastral	Suprafata masurata a imobilului (mp)	Adresa imobilului
77074	109	Extravilan UAT Vetrisoaia, Tarla 28 Parcela 219/26, judet VASLUI
Carte funciară nr.		Unitatea Administrativ Teritoriala (UAT)
		Vetrisoaia



### A. Date referitoare la teren

Nr. parcela	Categorie de folosinta	Suprafata (mp)	Mentiuni
1	CC	109	Lot nr. 22.
<b>TOTAL</b>		<b>109</b>	


### B. Date referitoare la constructii

Cod	Destinatia	Suprafata construita la sol (mp)	Mentiuni
<b>TOTAL</b>			

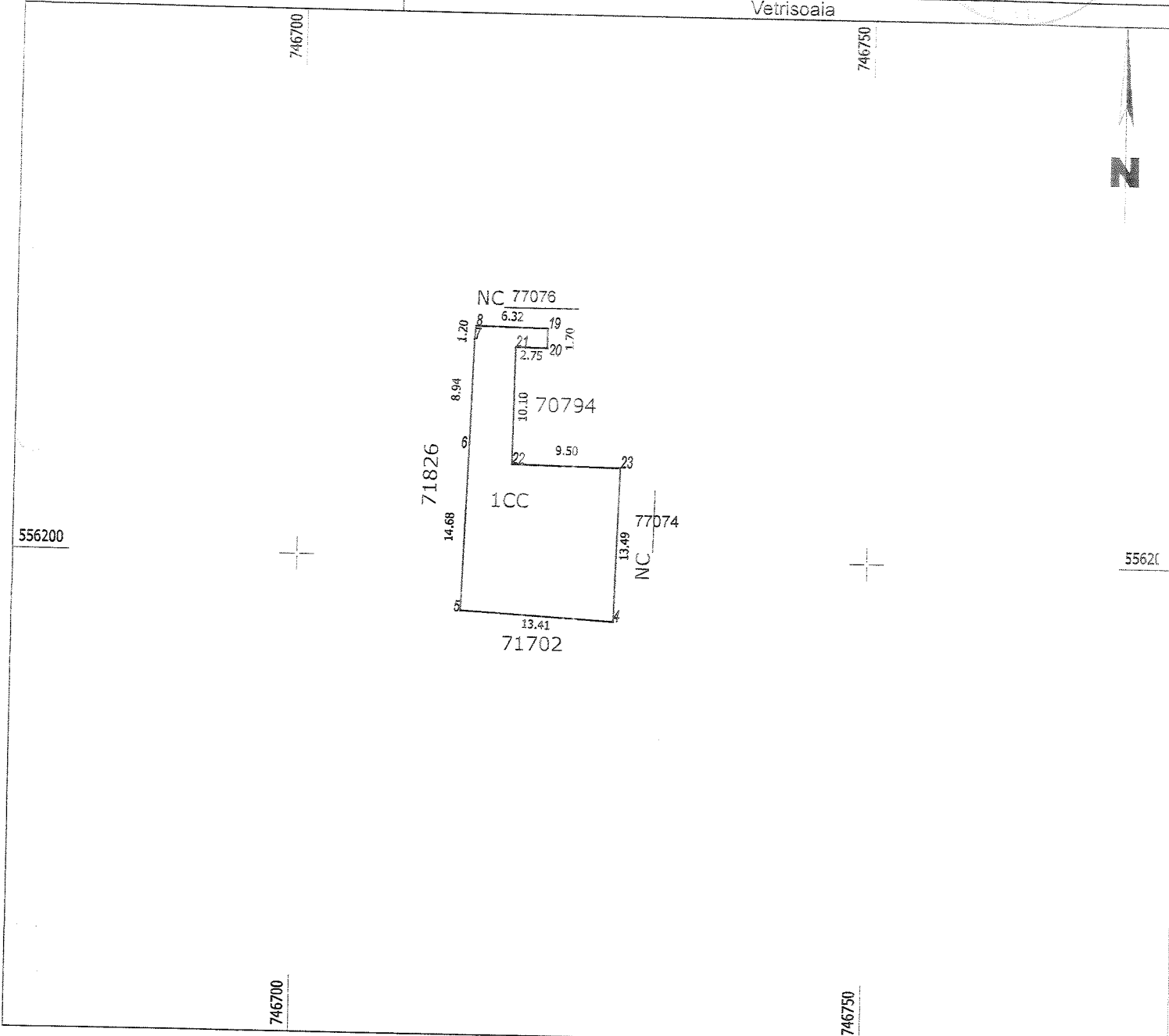
**Suprafata totala masurata a imobilului = 109 mp**

<p style="text-align: center;"><b>Executant</b> SC SOVCADLEX SRL, certificat de autorizare seria III nr. 1357, categoria PJ</p> <p style="text-align: center;">Confirm executarea masuratorilor la teren, corectitudinea intocmirii documentatiei cadastrale si corespondenta acesteia cu realitatea din teren.</p> <p style="text-align: center;">Semnatura</p> <p style="text-align: center;">Data: 16.11.2023</p>	<p style="text-align: center;"><b>Inspector</b></p> <p style="text-align: center;">Confirm introducerea imobilului in baza de date integrate si atribuirea numarului cadastral.</p> <p style="text-align: center;">Semnatura si parafa</p> <p style="text-align: center;">Data _____</p>
--	--

**Plan de amplasament si delimitare a imobilului**  
**Scara 1:500**



Nr.cadastral 77075	Suprafata masurata a imobilului (mp) 226	Adresa imobilului Extravilan UAT Vetrisoaia, Tarla 28 Parcela 219/26, judet VASLUI
Carte funciara nr.		Unitatea Administrativ Teritoriala (UAT) Vetrisoaia



**A. Date referitoare la teren**

Nr. parcela	Categorie de folosinta	Suprafata (mp)	Mentiuni
1	CC	226	Lot nr. 23.
<b>TOTAL</b>		<b>226</b>	

**B. Date referitoare la constructii**

Cod	Destinatia	Suprafata construita la sol (mp)	Mentiuni
<b>TOTAL</b>			

**Suprafata totala masurata a imobilului = 226 mp**

**Executant**  
 SC SOVCADLEX SRL, certificat de autorizare seria III nr. 1357, categoria PJ

Confirm executarea masuratorilor la teren, corectitudinea intocmirii documentatiei cadastrale si corespondenta acesteia cu realitatea din teren.

Semnatura

Data: 16.11.2023

**Inspector**

Confirm introducerea imobilului in baza de date integrate si atribuirea numarului cadastral.


Semnatura si parafa

Data \_\_\_\_\_


# Plan de amplasament si delimitare a imobilului

## Scara 1:500

90



Nr.cadastral	Suprafata masurata a imobilului (mp)	Adresa imobilului
77076	37	Extravilan UAT Vetrisoaia, Tarla 23 Parcela 219/26, judet VASLUI
Carte funciara nr.		Unitatea Administrativ Teritoriala (UAT)
		Vetrisoaia



### A. Date referitoare la teren

Nr. parcela	Categorie de folosinta	Suprafata (mp)	Mentiuni
1	CC	37	Lot nr. 24.
<b>TOTAL</b>		<b>37</b>	

### B. Date referitoare la constructii


Cod	Destinatia	Suprafata construita la sol (mp)	Mentiuni
<b>TOTAL</b>			

**Suprafata totala masurata a imobilului = 37 mp**

<p style="text-align: center;"><b>Executant</b>                  SC SOVCADLEX SRL, certificat de autorizare seria III nr. 1357, categoria PJ</p> <p>Confirm executarea masuratorilor la teren, corectitudinea intocmirii documentatiei cadastrale si corespondenta acesteia cu realitatea din teren.</p> <p style="text-align: center;">Semnatura</p> <p style="text-align: center;">Data: 16.11.2023</p>	<p style="text-align: center;"><b>Inspector</b></p> <p>Confirm introducerea imobilului in baza de date integrate si atribuirea numarului cadastral.</p> <p style="text-align: center;">Semnatura si parafa</p> <p style="text-align: center;">Data _____</p>
---	--

# Plan de amplasament si delimitare a imobilului

## Scara 1:500



<b>Nr.cadastral</b>	<b>Suprafata masurata a imobilului (mp)</b>	<b>Adresa imobilului</b>
77077	52	Extravilan UAT Vetrisoaia, Tarla 28 Parcela 219/26, judet VASLUI
<b>Carte funciară nr.</b>		<b>Unitatea Administrativ Teritoriala (UAT)</b>
		Vetrisoaia



### A. Date referitoare la teren

Nr. parcela	Categorie de folosinta	Suprafata (mp)	Mentiuni
1	CC	52	Lot nr. 25.
<b>TOTAL</b>		<b>52</b>	

### B. Date referitoare la constructii


Cod	Destinatia	Suprafata construita la sol (mp)	Mentiuni
<b>TOTAL</b>			

**Suprafata totala masurata a imobilului = 52 mp**

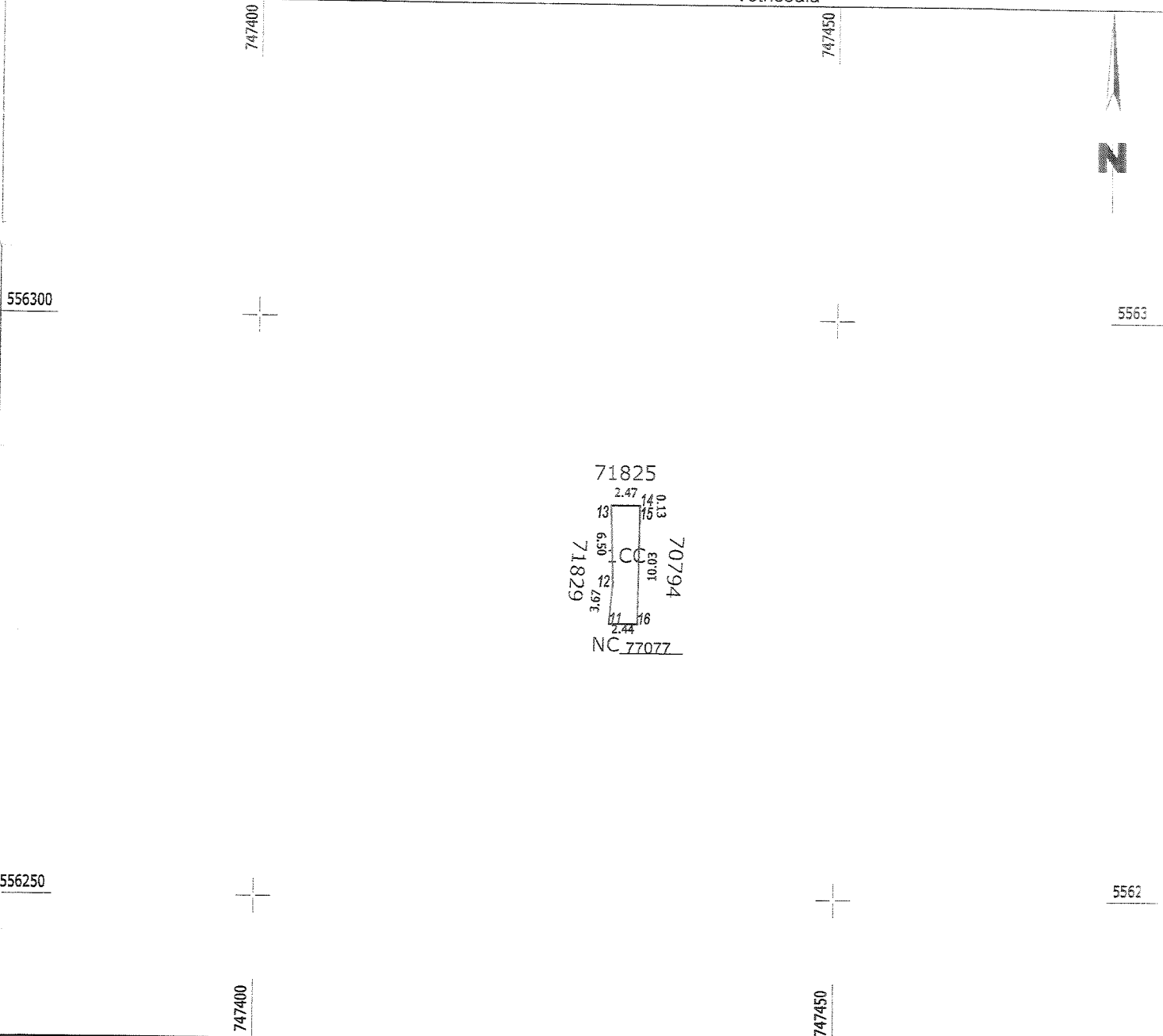
<p style="text-align: center;">Executant</p> <p style="text-align: center;">SC SOVCADLEX SRL, certificat de autorizare seria III nr. 1357, categoria PJ</p> <p style="text-align: center;">Confirm executarea masuratorilor la teren, corectitudinea intocmirii documentatiei cadastrale si corespondenta acesteia cu realitatea din teren.</p> <p style="text-align: center;">Semnatura</p> <p style="text-align: center;">Data: 16.11.2023</p>	<p style="text-align: center;">Inspector</p> <p style="text-align: center;">Confirm introducerea imobilului in baza de date integrate si atribuirea numarului cadastral.</p> <p style="text-align: center;">Semnatura si parafa</p> <p style="text-align: center;">Data _____</p>
--	---

# Plan de amplasament si delimitare a imobilului

## Scara 1:500



Nr.cadastral	Suprafata masurata a imobilului (mp)	Adresa imobilului
77078	24	Extravilan UAT Vetrisoaia, Tarla 28 Parcela 219/26, judet VASLUI
Carte funciară nr.		Unitatea Administrativ Teritoriala (UAT) Vetrisoaia



### A. Date referitoare la teren

Nr. parcela	Categorie de folosinta	Suprafata (mp)	Mentiuni
1	CC	24	Lot nr. 26.
<b>TOTAL</b>		<b>24</b>	

### B. Date referitoare la constructii

Cod	Destinatia	Suprafata construita la sol (mp)	Mentiuni
<b>TOTAL</b>			

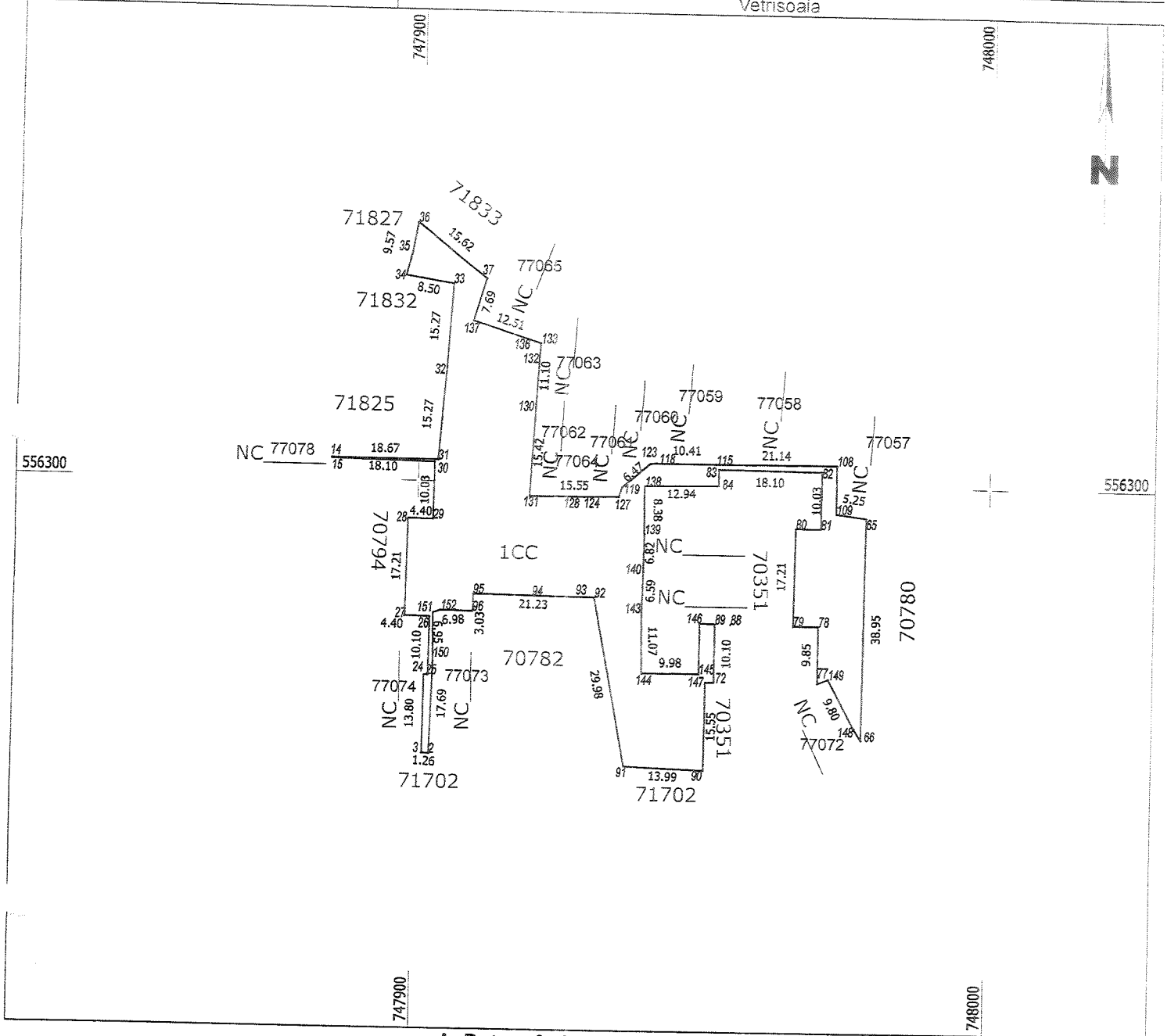
**Suprafata totala masurata a imobilului = 24 mp**

<p style="text-align: center;">Executant</p> <p style="text-align: center;">SC SOVCADLEX SRL, certificat de autorizare seria III nr. 1357, categoria PJ</p> <p style="text-align: center;">Confirm executarea masuratorilor la teren, corectitudinea intocmirii documentatiei cadastrale si corespondenta acesteia cu realitatea din teren.</p> <p style="text-align: center;">Semnatura</p> <p style="text-align: center;">Data: 16.11.2023</p>	<p style="text-align: center;">Inspector</p> <p style="text-align: center;">Confirm introducerea imobilului in baza de date integrate si atribuirea numarului cadastral.</p> <p style="text-align: center;">Semnatura si parafa</p> <p style="text-align: center;">Data _____</p>
--	---

# Plan de amplasament si delimitare a imobilului Scara 1:1000



Nr.cadastral 77079	Suprafata masurata a imobilului (mp) 2184	Adresa imobilului Extravilan UAT Vetrisoaia, Tarla 28 Parcela 219/26, judet VASLUI
Carte funciara nr.		Unitatea Administrativ Teritoriala (UAT) Vetrisoaia



### A. Date referitoare la teren

Nr. parcela	Categorie de folosinta	Suprafata (mp)	Mentiuni
1	CC	2184	Lot nr. 27.
<b>TOTAL</b>		<b>2184</b>	

### B. Date referitoare la constructii

Cod	Destinatia	Suprafata construita la sol (mp)	Mentiuni
<b>TOTAL</b>			

Suprafata totala masurata a imobilului = 2184 mp

Executant  
SC SOVCADLEX SRL, certificat de autorizare seria III nr. 1357, categoria PJ

Confirm executarea masuratorilor la teren, corectitudinea intocmirii documentatiei cadastrale si corespondenta acesteia cu realitatea din teren.

Semnatura

Data: 16.11.2023

Inspector

Confirm introducerea imobilului in baza de date integrate si atribuirea numarului cadastral.

Semnatura si parafa

Data \_\_\_\_\_

Oficiul de Cadastru și Publicitate Imobiliară VASLUI  
Biroul de Cadastru și Publicitate Imobiliară Vaslui  
Adresa: Localitate: Vaslui, Str. Eternității nr 1

94

Nr.cerere	89722
Ziua	17
Luna	11
Anul	2023

**REFERAT DE ADMITERE**  
(Dezmembrare imobil)

Domnului/Doamnei COMUNA VETRIȘOAI  
Domiciliul \_\_\_\_\_

Referitor la cererea înregistrată sub numărul **89722** din data **17-11-2023**, vă informăm:

Imobilul situat în Jud. Vaslui, UAT Vetrisoaia având numărul cadastral 71825 a fost dezmembrat în imobilele:

- 1) **77044** situat în Jud. Vaslui, UAT Vetrisoaia având suprafața măsurată 154 mp;
- 2) **77045** situat în Jud. Vaslui, UAT Vetrisoaia având suprafața măsurată 202 mp;

Certific că informațiile din prezentul extras sunt conforme cu datele din planul cadastral de carte funciară al OCPI VASLUI la data: 20-11-2023.

Situația prezentată poate face obiectul unor modificări ulterioare, în condițiile Legii cadastrului și a publicității imobiliare nr. 7/1996, republicată, cu modificările și completările ulterioare.

Inspector  
Bogdan Racoveanu



Oficiul de Cadastru și Publicitate Imobiliară VASLUI  
Biroul de Cadastru și Publicitate Imobiliară Vaslui

Localitate: Vaslui, Str. Eternității nr 1

Nr.cerere	89722
Ziua	17
Luna	11
Anul	2023

Extras de Plan Cadastral de Carte Funciară  
pentru  
Imobil număr cadastral 71825 / UAT Vetrisoaia

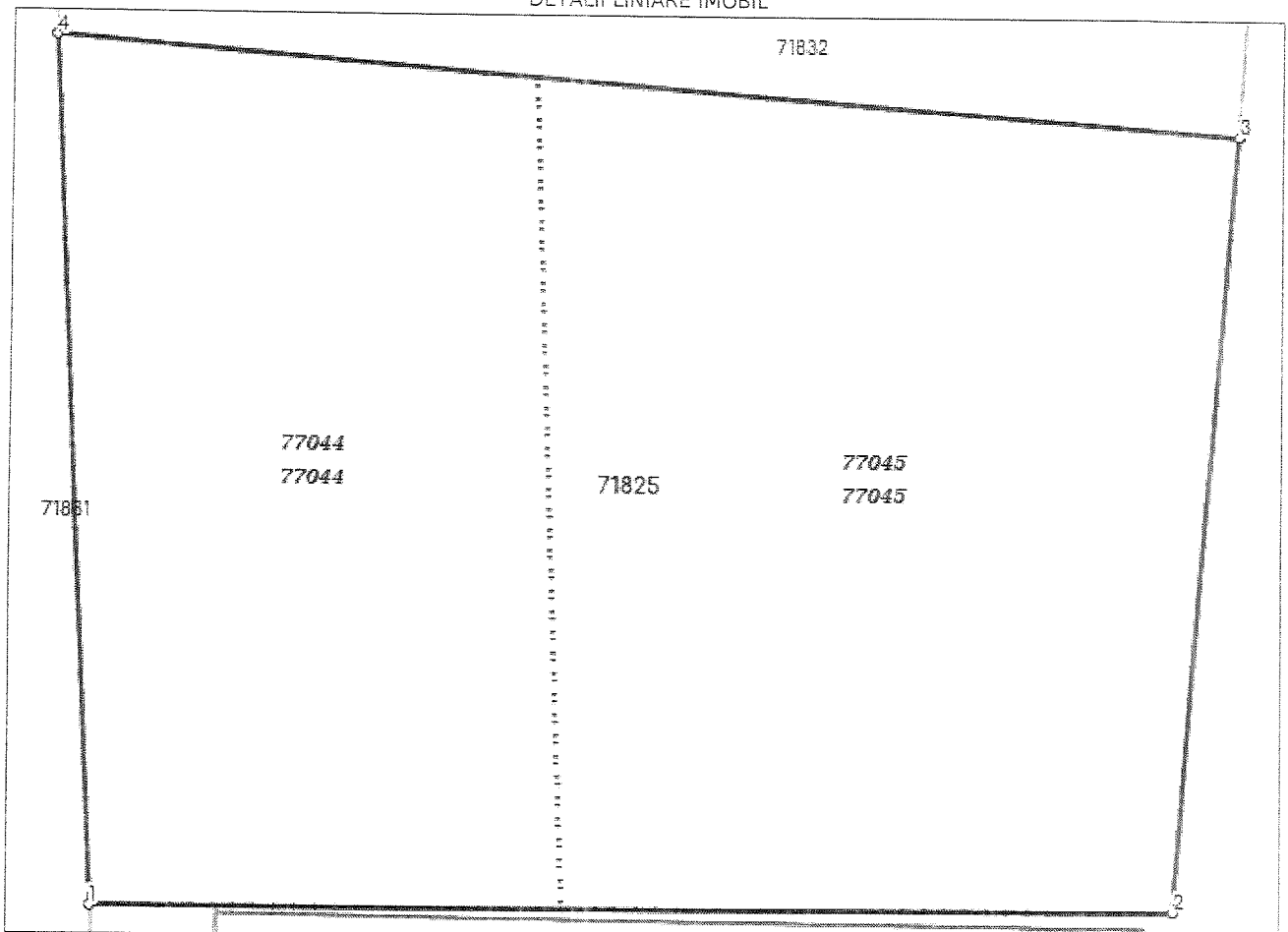
TEREN Extravilan  
Adresa: Jud. Vaslui

Comuna/Oraș/Municipiu: Vetrisoaia



Nr. cadastral	Suprafața măsurată	Observații / Referințe
71825	356	

\* Suprafața este determinată în planul de proiecție Stereo 70.

DETALII LINIARE IMOBIL



Incadrare in zonă  
scara 1:500



**Date referitoare la teren**

Crt	Categoria de folosință	Intra vilan	Suprafața (mp)	Taria	Parcelă	Observații / Referințe
1	curti constructii	NU	356	28	219/21	LOT 21 -Imobilul este împrejmuit.
<b>TOTAL:</b>			<b>356</b>			

**Date referitoare la construcții**

Crt	Numar	Destinație construcție	Supraf. (mp)	Situație juridică	Observații / Referințe
Imobilul nu are in componență construcții					

**Lungime Segmente**

1) Valorile lungimilor segmentelor sunt obtinute din proiectie în pian.

Punct început	Punct sfârșit	Lungime segment (m)
1	2	21.132
2	3	15.273
3	4	23.185
4	1	16.932

\*\* Lungimile segmentelor sunt determinate în planul de proiectie Stereo 70 și sunt rotunjite la 1 milimetru.

\*\*\* Distanța dintre puncte este formată din segmente cumulate ce sunt mai mici decât valoarea 1 milimetru.

Pentru acest imobil există înregistrate următoarele documentații cadastrale neînscrise în cartea funciară:

Nr Crt	Numar cerere	Data cerere	Termen eliberare	Obiect cerere
1	89722	17.11.2023	21.11.2023	Dezmembreare/Comasare

Ca urmare a soluționării cererii nr. 89722 înregistrată la data de 17.11.2023, s-a propus dezmembrarea imobilului rezultând următoarele imobile:

Nr Crt	Identificator electronic	Suprafata (mp)	Adresa
1	77044	154	Jud. Vaslui
2	77045	202	Jud. Vaslui

Certific că informațiile din prezentul extras sunt conforme cu datele din planul cadastral de carte funciară al OCPI VASLUI la data: 20-11-2023  
Situția prezentată poate face obiectul unor modificări ulterioare, în condițiile Legii cadastrului și publicității imobiliare nr. 7/1996, republicată.

Consilier/Inspector de specialitate,

**Bogdan Racoveanu**

# Plan de amplasament si delimitare a imobilului cu propunere de DEZMEMBRARE Scara 1:500




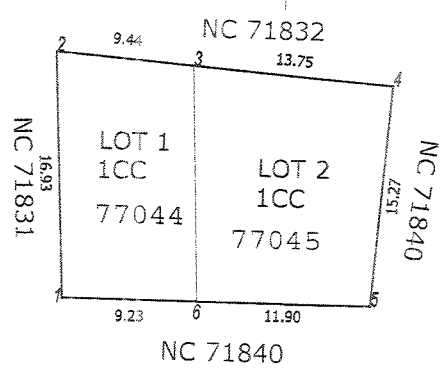
Nr.cadastral	Suprafata masurata a imobilului (mp)	Adresa imobilului
71825	356	Extravilan UAT Vetrisoaia, Tarla 28 Parcela 219/21, judet VASLUI
Nr. carte funciara		Unitatea Administrativ Teritoriala (UAT)
		Vetrisoaia

745600

745650



55710



55700

745600

745650

### DEZMEMBRARE imobil

Situatia actuala – inainte de DEZMEMBRARE				Situatia viitoare – dupa DEZMEMBRARE			
Nr. cadastral	Suprafata (mp)	Categoria de folosinta	Descrierea imobilului	Nr. cadastral	Suprafata (mp)	Categoria de folosinta	Descrierea imobilului
71825	356	CC			154	CC	Lotul 1
					202	CC	Lotul 2
Total	356	-	-	-	356	-	-


**Executant**  
**SC SOVCADLEX SRL, certificat de autorizare seria III nr. 1357, categoria PJ**  
 Confirm executarea masuratorilor la teren, corectitudinea intocmirii documentatiei cadastrale si corespondenta acesteia cu realitatea din teren.  
 Semnatura si stampila  
 Data: 16.11.2023

**Inspector**  
 Confirm introducerea imobilului in baza de date si atribuirea numarului cadastral.  
 Semnatura si parafa  
 Data \_\_\_\_\_  
 Stampila BCPi Vaslui

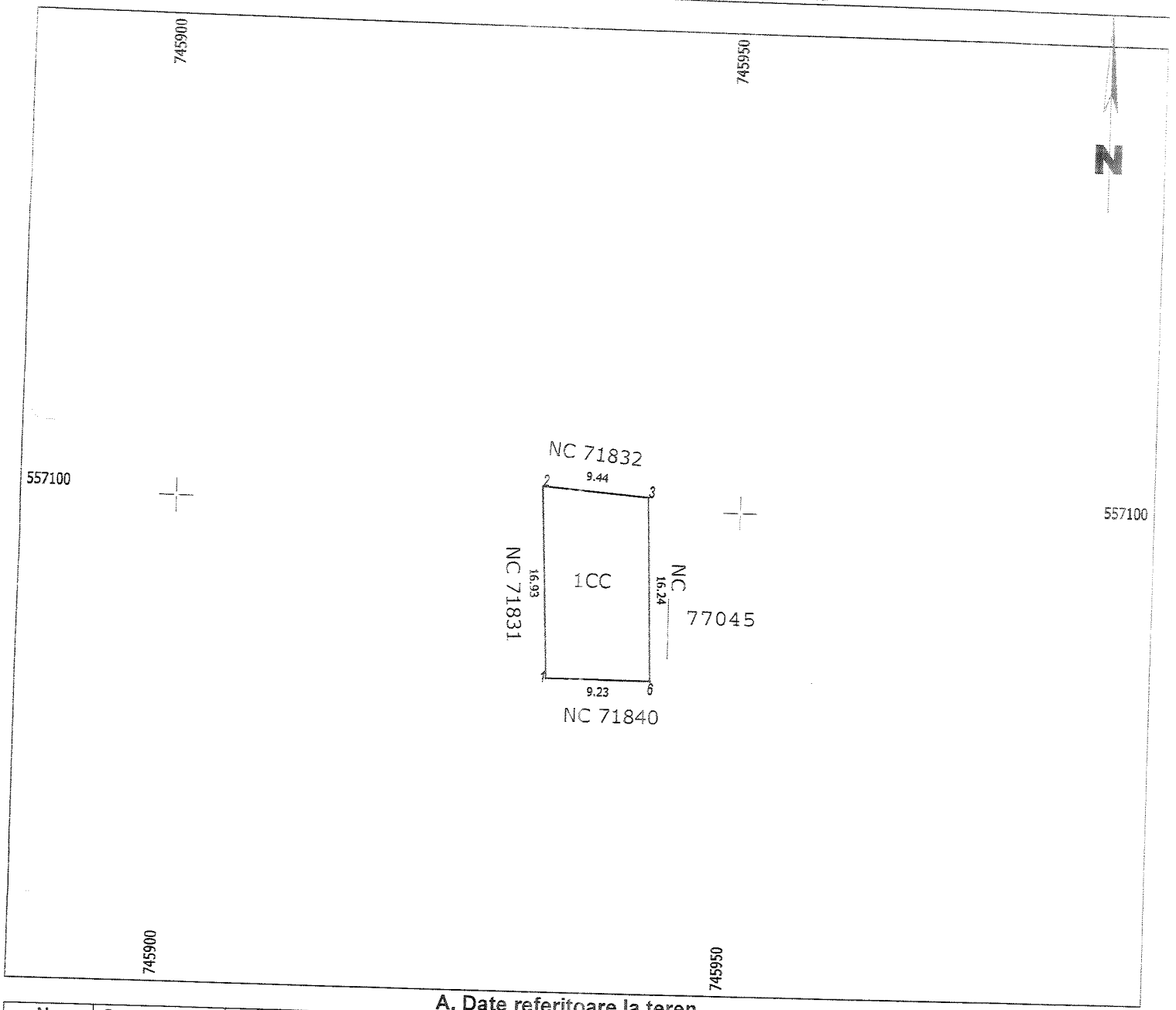
\*In situatia in care exista numere cadastrale pentru imobilele vecine, in locul numelui vecinului se va trece numarul cadastral, iar in lipsa numarului cadastral numarul topographic sau numarul administrativ. Suprafetele se rotunjesc la metru patrat.

# Plan de amplasament si delimitare a imobilului

## Scara 1:500



<b>Nr.cadastral</b>	<b>Suprafata masurata a imobilului (mp)</b>	<b>Adresa imobilului</b>
77044	154	Extravilan UAT Vetrisoaia, Tarla 28 Parcela 219/21, judet VASLUI
<b>Carte funciara nr.</b>		<b>Unitatea Administrativ Teritoriala (UAT)</b>
		Vetrisoaia



### A. Date referitoare la teren

Nr. parcela	Categorie de folosinta	Suprafata (mp)	Mentiuni
1	CC	154	Lot nr. 1.
<b>TOTAL</b>		<b>154</b>	

### B. Date referitoare la constructii


Cod	Destinatia	Suprafata construita la sol (mp)	Mentiuni
<b>TOTAL</b>			

**Suprafata totala masurata a imobilului = 154 mp**

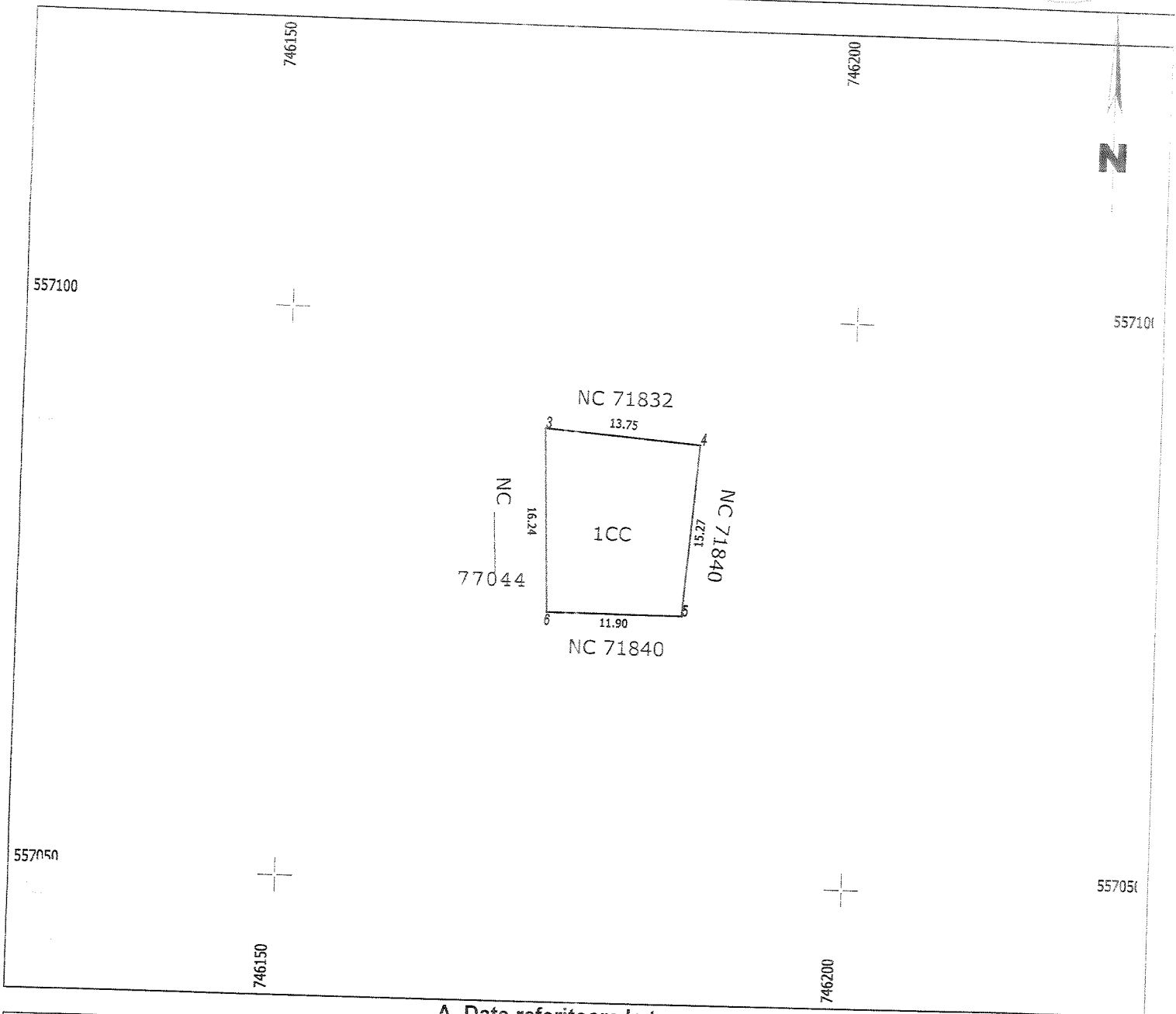
<p>Executant  <b>SC JOVCADLEX SRL</b>, certificat de autorizare seria III nr. 1357,          categoria PJ</p> <p>Confirm executarea masuratorilor la teren, corectitudinea intocmirii          documentatiei cadastrale si corespondenta acestuia cu realitatea din teren.</p> <p style="text-align: center;">Semnatura</p> <p style="text-align: center;">Data: 16.11.2023</p>	<p style="text-align: right;">Inspector</p> <p>Confirm introducerea imobilului in baza de date integrate si atribuirea          numarului cadastral.</p> <p style="text-align: center;">Semnatura si parafa</p> <p style="text-align: center;">Data _____</p>
---	---

# Plan de amplasament si delimitare a imobilului

## Scara 1:500



Nr.cadastral	Suprafata masurata a imobilului (mp)	Adresa imobilului
77045	202	Extravilan UAT Vetrisoaia, Tarla 28 Parcela 219/21, judet VASLUI
Carte funciară nr.		Unitatea Administrativ Teritoriala (UAT)
		Vetrisoaia



### A. Date referitoare la teren

Nr. parcela	Categorie de folosinta	Suprafata (mp)	Mentiuni
1	CC	202	Lot nr. 2.
<b>TOTAL</b>		202	

### B. Date referitoare la constructii

Cod	Destinatia	Suprafata construita la sol (mp)	Mentiuni
<b>TOTAL</b>			

**Suprafata totala masurata a imobilului = 202 mp**

Executant  
**SC SOVCADLEX SRL, certificat de autorizare seria III nr. 1357, categoria PJ**

Confirm executarea masuratorilor la teren, corectitudinea intocmirii documentatiei cadastrale si corespondenta acesteia cu realitatea din teren.

Semnatura

Data: 16.11.2023

Inspector

Confirm introducerea imobilului in baza de date integrate si atribuirea numarului cadastral.

Semnatura si parafa

Data \_\_\_\_\_