

ROMANIA  
JUDETUL VASLUI  
COMUNA VETRISOAIA  
CONSILIUL LOCAL

### HOTĂRÂRE

privind aprobarea documentației tehnico-economice faza Studiu de Fezabilitate și a indicatorilor tehnico-economici pentru proiectul  
**DEZVOLTARE INFRASTRUCTURĂ EDUCAȚIONALĂ LA NIVELUL COMUNEI VETRIȘOAIA, JUDEȚUL VASLUI**

Consiliul Local al comunei Vetrișoiaia, județul Vaslui, întrunit în ședință extraordinara convocata de îndată în data de 25.06.2025.

Având în vedere:

- a) Referatul de aprobare a proiectului de hotărâre, înregistrat sub nr. 1807 din 24.06.2025 întocmit de primarul comunei Vetrișoiaia, privind aprobarea proiectului „Dezvoltare infrastructură educațională la nivelul comunei Vetrișoiaia, județul Vaslui”, cheltuielilor legate de proiect, documentației tehnico-economice faza Studiu de fezabilitate (S.F.) și a indicatorilor tehnico-economici pentru proiect, în vederea depunerii spre finanțare prin Apelul PR/NE/2025/6/RSO4.2/1/INVATAMANT COMUNE din cadrul Programului Regional Nord-Est 2021-2027, Prioritatea 6. Nord-Est – O regiune Educată;
- b) Raportul compartimentului de resort din cadrul aparatului de specialitate al primarului, înregistrat sub nr. 1808 din 24.06.2025 privind aprobarea Studiului de Fezabilitate (S.F.), indicatorilor tehnico-economici și a devizului general pentru proiectul „Dezvoltare infrastructură educațională la nivelul comunei Vetrișoiaia, județul Vaslui”, în vederea depunerii spre finanțare prin Apelul PR/NE/2025/6/RSO4.2/1/INVATAMANT COMUNE din cadrul Programului Regional Nord-Est 2021-2027, Prioritatea 6. Nord-Est – O regiune Educată;
- c) Raportul comisiei de specialitate a Consiliului Local al comunei Vetrișoiaia;
- d) Ghidul Solicitantului de finanțare – *Dezvoltarea infrastructurii educaționale pentru învățământul timpuriu (antepreșcolar și preșcolar), primar, gimnazial, liceale, învățământul profesional, inclusiv dual* din cadrul Programului Regional Nord-Est 2021-2027, Prioritatea 6 Nord-Est – O regiune educată, Apel PR/NE/2025/6/RSO4.2/1/ÎNVĂȚĂMÂNT COMUNE, destinat unităților administrativ-teritoriale comune.

Ținând cont de:

- a) Hotărârii Guvernului nr. 907/2016 privind etapele de elaborare și conținutul - cadru al documentațiilor tehnico - economice aferente obiectivelor/proiectelor de investiții finanțate din fonduri publice;
- b) Documentația tehnico-economică faza Studiu de Fezabilitate, întocmit de S.C. ENGINEERS TEAM S.R.L în calitate de proiectant general pentru obiectivul „Dezvoltare infrastructură educațională la nivelul comunei Vetrișoiaia, județul Vaslui”,

În temeiul dispozițiilor art. 129 alin (1), alin. (2) lit. b), coroborat cu prevederile art. 129 alin. (4) lit. d) și f), art. 139 alin. (1), precum și art. 196 alin. (1) litera a) din O.U.G. nr. 57/2019 privind Codul administrativ, cu modificările și completările ulterioare,

17

Consiliul Local al comunei Vetrișoia,

HOTĂRĂȘTE

ART 1. Se aprobă proiectul "*Dezvoltare infrastructură educațională la nivelul comunei Vetrișoia, județul Vaslui*" în vederea finanțării acestuia în cadrul Programului Regional 2021-2027, Prioritatea 6, apelul de proiecte nr. PR/NE/2025/6/RSO4.2/1/INVATAMANT COMUNE, pe amplasamentul din intravilanul comunei Vetrișoia, UAT Comuna Vetrișoia, județul Vaslui, identificat cu NC 71869.

ART 2. Se aprobă documentația tehnico-economică pentru proiectul "*Dezvoltare infrastructură educațională la nivelul comunei Vetrișoia, județul Vaslui*", faza studiu de fezabilitate (S.F.), întocmit de S.C. ENGINEERS TEAM S.R.L în calitate de proiectant general, precum și indicatorii tehnico-economici, conform Anexei 1 la prezenta Hotărâre.

ART 3. Se aprobă valoarea totală a proiectului *Dezvoltare infrastructură educațională la nivelul comunei Vetrișoia, județul Vaslui*, în cuantum de 9.901.530,47 lei (inclusiv TVA).

ART 4. Se aprobă contribuția totală proprie în proiect a U.A.T. COMUNA VETRIȘOIA, reprezentând achitarea tuturor cheltuielilor neeligibile ale proiectului, cât și contribuția de 2,00% din valoarea eligibilă a proiectului, în cuantum de 2.438.828,83 lei, reprezentând cofinanțarea proiectului *Dezvoltare infrastructură educațională la nivelul comunei Vetrișoia, județul Vaslui*.

ART 5. Sumele reprezentând cheltuieli conexe ce pot apărea pe durata implementării proiectului *Dezvoltare infrastructură educațională la nivelul comunei Vetrișoia, județul Vaslui*, pentru implementarea proiectului în condiții optime, se vor asigura din contribuție proprie publică.


ART 6. Se vor asigura toate resursele și mecanismele financiare necesare implementării proiectului în condițiile rambursării/decontării ulterioare a cheltuielilor, precum și pentru buna funcționare a acestuia în perioada de durabilitate.

ART 7. Se împuternicește dl primar Corneliu Stinga să semneze toate actele necesare și contractul de finanțare în numele U.A.T. Comuna Vetrișoia.

ART 8. Prezenta hotărâre se va comunica de către secretarul general al comunei Vetrișoia în vederea ducerii sale la îndeplinire: Primarului Comunei Vetrișoia, județul Vaslui.

ART 9. Copii se vor comunica :  
- Primarului comunei Vetrișoia;  
- Instituției Prefectului – județul Vaslui;  
- Compartimentului contabilitate din aparatul de specialitate și se vor aduce la cunoștință publică prin afișare la Avizier juridic Primărie și pe site-ul [www.primariavetrisoia.ro](http://www.primariavetrisoia.ro)

Presedinte sedinta,  
Consilier: Florin Stoichici




Vetrișoia: 25 iunie 2025

Nr. 32

Contrasemneaza,  
Secretar general  
Ionela Steluta Darie

Prezenta hotarare a fost adoptata cu 9 voturi „pentru”, 0 „voturi „contra”, ...-0 „abțineri” din 9 consilieri prezenti.



## INDICATORII TEHNICO – ECONOMICI

afereți proiectului

*”Dezvoltare infrastructură educațională la nivelul comunei Vetrișoia, județul Vaslui”*

a) Indicatori tehnici - elemente fizice ale investiției:

### Construcții:

▪ **Obiect 1 - Corp clădire - C1A - Corp 2 Liceu**

Liceu + 1E:

- Aria terenului din acte: 8.203,00 mp
- Aria construită: 471,31 mp
- Aria desfășurată: 941,72 mp
- Aria utilă: 764,14 mp
- Regim de înălțime: P + 1 E
- Înălțimea la atic/cornișă: 9,88 m
- Înălțime totală maximă: 10,63 m
- Suprafața construcției: 19,43 x 30,67 m
- Clasa III de importanță conf. P100-1/2013
- Grad II rezistență la foc conf. P118.99
- Categoria de importanță C - Normală conf. HGR 766/1997

### **Suprafețe PARTER**


- Aria construită parter: 471,31 mp
- Aria utilă parter: 375,05 mp
- Înălțime utilă: 3,95 m

### **Suprafeței ETAJ**

- Aria construită etaj: 470,41 mp
- Aria utilă etaj: 389,09 mp
- Înălțime utilă: 3,95 m

### **Funcțional**

Indicativ	Denumire spațiu	Suprafața Utilă (mp)
<b>FUNCȚIUNI PROPUSE-PARTER</b>		
1	CABINET PSIHOLOGIC	11,95
2	SALĂ DE MESE	61,95
3	G.S. FETE	14,73
4	VESTIAR	5,51
5	Camera TEG	2,55
6	HOL 1	75,27
7	WINDFANG 1	6,06
8	DEPOZITARE ALIMENTE	2,60



Indicativ	Denumire spațiu	Suprafața Utilă (mp)
9	G.S. PERSONAL	8,66
10	G.S.PERSOANE CU DIZABILITĂȚI	4,06
11	HOL COMUN BĂI	16,86
12	DEP. MATERIALE CURĂȚENIE	1,00
13	HOL 2	5,48
14	CASA SCĂRII 1	23,03
15	SPAȚIU TEHNIC	7,82
16	CASA SCĂRII 2	22,98
17	DEP. DEȘEURI MEDICALE	1,79
18	CAMERĂ ECS	2,09
29	G.S. BĂIEȚI	12,98
20	OFICIU DE PRIMIRE ALIMENTE	21,07
21	SECRETARIAT	19,05
22	IZOLATOR	10,07
23	G.S. MEDICAL	1,80
24	CANCELARIE	25,12
25	CABINET CONSULTAȚIE	12,57
<b>SUPRAFATA UTILA PARTER</b>		<b>375,05 mp</b>
<b>FUNCȚIUNI PROPUSE - ETAJ</b>		
1	G.S.PERSOANE CU DIZABILITĂȚI	5,80
2	LABORATOR DE CHIMIE/BIOLOGIE	73,56
3	G.S. FETE	14,73
4	CAMERĂ PREPARATOARE	25,47
5	HOL	68,92
6	HOL COMUN BĂI	16,69
7	CAMERA TEG	2,55
8	CASA SCĂRII 1	24,95
9	CASA SCĂRII 2	25,00
10	G.S. BĂIEȚI	13,68
11	SALĂ REMEDIALĂ / PROGRAME DE SPRIJIN	25,96
12	BIBLIOTECĂ ȘI CENTRU DE DOCUMENTARE	26,27
13	CABINET DIRECTOR	16,20
14	LABORATOR INFORMATICĂ IT	49,31
<b>SUPRAFATA UTILA ETAJ 1</b>		<b>389,09 mp</b>
<b>SUPRAFETE TOTALE UTILE PARTER + ETAJ</b>		<b>764,14 mp</b>
<b>SUPRAFATA CONSTRUITĂ</b>		<b>471,31 mp</b>
<b>SUPRAFATA DESFĂȘURATĂ</b>		<b>941,72 mp</b>

- **Obiect 2 - Teren de sport multifuncțional**
  - Dimensiune teren de sport: 21,00 x 35,00 m
  - Suprafață teren: 735,00 mp



- Suprafață utilă în interiorul liniilor de joc: 15,00 x 28,00 m
- Obiect 3 - Amenajarea amplasamentului din proximitatea celor două obiective prin crearea de locuri de parcare, alei pietonale și înierbare
  - trotuare de gardă cu lățimea de 1,00 m, respectiv 1,50 m, împrejurul clădirii;
  - alei pietonale cu lățimea de 1,00 m, 1,50 m, respectiv de 2,00 m de circulație în interiorul amplasamentului;
  - alei auto pentru autospeciale și parcare în interiorul amplasamentului;
  - rampele pentru persoanele cu dizabilități se vor executa la accesul principal, situat la fațada principală și la accesul secundar aflat la fațada lateral stânga;
  - lucrări de înierbare și plantare de arbuști, prin crearea de spații verzi conform pieselor desenate.

**Indicatori urbanistici propusi:**

- POT (procentul de ocupare al terenului): - 14,63%
- CUT (coeficientul de utilizare al terenului - 0,203

**b) Indicatori economici:**

Nr. crt.	Indicator	Valoare indicator	
		-lei-	-euro*-
1.	Valoare totală proiect (inclusiv TVA)	9.901.530,47	1.989.937,39
2.	Valoare eligibilă proiect (inclusiv TVA)	7.615.002,12	1.530.407,60
3.	Valoare neeligibilă proiect (inclusiv TVA)	2.286.528,35	459.529,89
4.	Valoare C+M (inclusiv TVA)	7.522.234,39	1.511.763,79

\*1 Euro = 4,9758 lei, curs inforeuro din luna publicării Ghidului Solicitantului, respectiv luna februarie 2025

**c) Durata estimată de implementare a proiectului**

Durata de implementare a proiectului de investiții "Dezvoltare infrastructură educațională la nivelul comunei Vetrișoara, județul Vaslui" este de 36 de luni de la data semnării Contractului de finanțare, iar perioada de execuție a lucrărilor este de 24 de luni, dar nu mai târziu de 31 decembrie 2029.

**PREȘEDINTE DE ȘEDINȚĂ**

Consilier,  
Florin Stoichici

Contrașemnează,  
SECRETAR general  
Ionela Steluta Darie